



**GLAVNI GRAD – PODGORICA**

**IZMJENE I DOPUNE ELABORATA  
O PARKING ZONAMA, DOZVOLJENOM VREMENU PARKIRANJA,  
KATEGORIJI MOTORNIH VOZILA KOJA SE MOGU PARKIRATI I  
NAČINU NAPLATE NAKNADE ZA PARKIRANJE NA OPŠTIM I  
POSEBNIM PARKIRALIŠTIMA U PODGORICI**

**Podgorica, april 2021. godine**

## I PRAVNI OSNOV

Član 14 Odluke o javnim parkiralištima na teritoriji Glavnog grada ("Službeni list Crne Gore - opštinski propisi", br. 054/19 od 30.12.2019), kojim je propisano:

"Posebnim elaboratom utvrđuju se zone, dozvoljeno vrijeme parkiranja, kategorija vozila koja se mogu parkirati i način plaćanja naknade za javna parkirališta. Elaborat donosi Skupština Glavnog grada.

Elaborat se može donositi fazno po pojedinim zonama Glavnog grada. Elaborat izrađuje organ nadležan za poslove saobraćaja."

## II GRANICA ZAHVATA

Odnose se na izmjene i dopune postojećih Elaborata od 2016. Godine i to:

1. Elaborat o parking zonama, dozvoljenom vremenu parkiranja, kategoriji motornih vozila koja se mogu parkirati i načinu naplate naknade za parkiranje na opštim i posebnim parkiralištima u Podgorici – Centralna gradska zona.
2. Elaborat o parking zonama, dozvoljenom vremenu parkiranja, kategoriji motornih vozila koja se mogu parkirati i načinu naplate naknade za parkiranje na opštim i posebnim parkiralištima u Podgorici – Dio grada preko Morače.
3. Elaborat o parking zonama, dozvoljenom vremenu parkiranja, kategoriji motornih vozila koja se mogu parkirati i načinu naplate naknade za parkiranje na opštim i posebnim parkiralištima u Podgorici – Dio grada pored rijeke Ribnice, dio grada od Stare Varoši do Željezničke stanice i Ljubović.

## III ELEMENTI INFRASTRUKTURE ZA PARKIRANJE I KATEGORIJA MOTORNIH VOZILA KOJA SE MOGU PARKIRATI

Infrastrukturu za parkiranje na području obuhvaćenom ovim elaboratom, čije javne površine i objekti koji su namijenjeni i tehnički opremljeni za parkiranje motornih vozila, koji se mogu svrstati u opšta i posebna parkirališta (uređena parkirališta i garaže).

Ukupan broj parking mjesta koja podliježu naplati parkiranja, koje obuhvataju Izmjene i dopune Elaborata, je **2314** (na opštim parkiralištima **1994**, a na posebnim parkiralištima **320**).

Na osnovu procjene potreba za parkiranjem i analize urbanističkih i saobraćajno tehničkih uslova na području zahvata Elaborata, organ nadležan za poslove saobraćaja može utvrditi lokaciju i tehničke uslove za uređenje privremenih posebnih parkirališta na kojima se vrši naplata parkiranja, pored onih koja su već utvrđena Elaboratom.

## 1. OPŠTA PARKIRALIŠTA

Opšte parkiralište je dio kolovoza ili površina između kolovoza i trotoara i druge površine posebno obilježene za parkiranje motornih vozila i bicikla. Ova parkirališta čine obilježena parking mjesta (u daljem tekstu: p.m.). Ukupan broj parking mjesta na opštim parkiralištima koje obuhvataju Izmjene i dopune Elaborata,, na kojima se vrši naplata parkiranja, je **1994** (Prilog 1).

## 2. POSEBNA PARKIRALIŠTA

Posebna parkirališta su površine i objekti koji su uređeni i izgrađeni za parkiranje motornih vozila sa kontrolisanim ulaskom i izlaskom vozila.

U posmatranom području, postoje **4** parking lokacije (parkirališta) sa naplatnim rampama.

### a) Uređena parkirališta:

- Ulica Serdara Jola Piletića (preko puta TC "Palada"), 67 p.m.
- Ulica Moskovska (bivša Mala pijaca), 103 p.m.
- Ulica Velimira Terzića (blok V), 90 p.m.
- Ulica Bratstva i jedinstva (kod TC "Mall of Montenegro"), 60 p.m.

Ukupan broj parking mjesta na posebnim parking prostorima sa naplatom parkiranja, u granici zahvata Elaborata, je **320** (Prilog 2).

## IV ORGANIZACIJA ZONA

Opšta i posebna parkirališta na predmetnom prostoru **organizuju se u dvije zone.**

### 1. Zona II

#### a) Opšta parkirališta:

- Ulica 19 decembar, 10 p.m.
- Ulica 19 decembra (iza Istočne tribine Gradskog stadiona), 17 p.m.
- Ulica 19 decembra (ispod brda Gorica), 16 p.m.
- Trg nezavisnosti 2, 20 p.m.
- Ulica Vaka Đurovića, 16 p.m.
- Ulica Vasa Raičkovića (ispred MTS Ivan Uskoković), 57 p.m.
- Bulevar Ivana Crnojevića, 27 p.m.

#### b) Zona III

#### a) Opšta parkirališta:

- Ulica Beogradska (kod hotela "Ziya"), 20 p.m.
- Ulica Luke Boljevića (kod srednje Ekonomske škole), 21 p.m.
- Ulica Bratstva i jedinstva (kod zgrade Lepe kate), 32 p.m.
- Ulica Bratstva i jedinstva (kod JU OŠ "Milorad Musa Burzan"), 57 p.m.
- Bul. Mitra Bakića (kod Solitera ka Gintašu), 103 p.m.
- Bul. Svetog Petra Cetinjskog (kod Alpe bara), 49 p.m.
- Ulica Dalmatinska (pored TC "Bazar"), 20 p.m.
- Ulica Moskovska (kod JU OŠ "Maksim Gorki"), 317 p.m.
- Ulica Moskovska (uz park "Kruševac"), 26 p.m.
- Bul. Mihaila Lalića (ispred hotela "Premier"), 5 p.m.
- Ulica 13 jula (ispred MUP "Limenke"), 11 p.m.
- Ulica Vasa Raičkovića (ispred Solitera), 55 p.m.
- Ulica Ivana Milutinovića (blokovski dio), 402 p.m.
- Ulica Nikca od Rovina (iza bivše Mljekare), 55 p.m.
- Ulica Pariske komune (Momišići), 75 p.m.
- Ulica Pariske komune (iza pet solitera), 31 p.m.
- Ulica Serdara Jola Piletića (kod zgrade "Limenka"), 7 p.m.
- Ulica Marka Radovića, 87 p.m.
- Bul. Revolucije (ispred cafe bara "Unico"), 57 p.m.
- Bul. Jovana Tomaševića (preko puta Ekonskog fakulteta), 26 p.m.
- Ulica Novaka Miloševa (blokovski dio oko garaže G1), 93 p.m.
- Ulica Balšića (ispred Državnog tužilaštva), 39 p.m.
- Ulica Hercegovačka (blokovski dio iza caffe bara "Forum"), 43 p.m.
- Ulica Hercegovačka (kod vrtića "Bambi"), 16 p.m.
- Ulica V proleterske brigade (blokovski dio zgrade "Metalka"), 102 p.m.
- Ulica Balšića, 3 p.m.
- Ulica Mila Radunovića, 51 p.m.
- Ulica Velimira Terzića ( kod Doma zdravlja ), 6 p.m.

- Ulica Velimira Terzića ( ispred AMS ), 22 p.m.

b) Posebna parkirališta:

- Ulica Serdara Jola Piletića (preko puta TC "Palada"), 67 p.m.
- Ulica Moskovska (bivša Mala pijaca), 104 p.m.
- Ulica Velimira Terzića (blok V), 94 p.m.
- Ulica Bratstva i jedinstva (kod TC "Mall of Montenegro") 60 p.m.

## V NAPLATA PARKIRANJA

Parkiranje se naplaćuje na opštim parkiralištima od **07,00 do 24,00 časa radnim danima i subotom** (Prilog 2), a na posebnim od **00,00 do 24,00**, osim na parkiralištima gdje je potražnja za parking mjestima znatno manja, te se parkiranje naplaćuje za kraći vremenski period.

Saglasno Odluci kojom je uređeno obavljanje ove djelatnosti, za korišćenje javnih parkirališta (opštih i posebnih) korisnik plaća odgovarajuću naknadu koju cjenovnikom utvrđuje "Parking servis" d.o.o. Podgorica, na koji saglasnost daje Skupština Glavnog grada.

Korišćenje parking mjesta od strane lica sa invaliditetom, koji su to pravo ostvarili u skladu sa Odlukom o javnim parkiralištima na teritoriji Glavnog grada – Podgorice, je besplatno na parking mjestima koja su, saglasno Odluci, utvrđena ili rezervisana za ova lica.

U slučaju da se dio parking mjesta na kojim se vrši naplata parkiranja, odredi kao taksi stajalište, na istim se neće vršiti naplata parkiranja, već će se za njihovo korišćenje plaćati komunalna taksa u skladu sa posebnim propisom Glavnog grada. U slučaju ukidanja taksi stajališta u zoni gdje se vrši naplata parkiranja, parking mjesta na tom stajalištu podliježu naplati parkiranja, shodno cjenovniku usluga Parking servisa Podgorica.

Ukidanjem ili izmještanjem rezervisanih parking mjesta (mjesta za osobe sa invaliditetom i dr.), takođe podliježu naplati parkiranja, shodno cjenovniku usluga Parking servisa Podgorica.

## **VI NAČIN NAPLATE PARKIRANJA**

### **1. Naplata parkiranja preko GSM mreža**

Model naplate parkiranja zasnovan je na uplatama određenog iznosa putem slanja SMS poruka na određene brojeve provajdera GSM mreža. Ovaj model, kao jedinicu usluge uzima 1 čas parkiranja, a cijene te jedinice usluge su različite za pojedine zone (najveća je u I zoni, itd.).

Model dozvoljava maksimalno zadržavanje vozila na parking mjestu 1 čas u I zoni (jedna uplata), 2 časa u drugoj zoni, s tim što se uplata mora vršiti na početku svakog sata parkiranja (2 uplate), i 3 časa u trećoj zoni, a uplata se takođe vrši na početku svakog sledećeg sata parkiranja (3 uplate).

Posle iskorišćenja maksimalnog vremena zadržavanja na parking mjestu u određenoj zoni, vozilo je potrebno ukloniti i u narednih pola sata uplata neće biti prihvaćena za istu zonu.

Izuzetno, na parking prostorima III zone gdje se, kroz analizu korišćenja/potražnje parking mjesta, utvrdili da je potražnja za parkiranjem u toku dana manja, parkiranje može biti i vremenski neograničeno, sa plaćanjem dnevne karte, u iznosu predviđenom cjenovnikom. Uvođenje dnevne karte na određenoj lokaciji, vrši se na predlog "Parking servis" d.o.o. Podgorica, uz saglasnost organa nadležnog za poslove saobraćaja. Ovakvi parking prostori se označavaju posebnom dodatnom tablom.

### **2. Prodaja parking karata**

Alternativni način naplate usluga parkiranja na opštim parkiralištima je prodaja parking karata preko parking-automata, na naplatnim objektima parkirališta i garaža, ili na drugim prodajnim mjestima u gradu. Iznos cijene karte jednak je iznosu SMS uplate.

### **3. Prodaja povlašćenih mjesečnih parking karata**

Ovaj način prodaje se primjenjuje za povlašćene kategorije korisnika opštih parkirališta, kao što su stanari ovih zona, i pravna lica i preduzetnici čije se sjedište odnosno boravište nalazi u zoniranom području.

### **4. Naplata parkiranja na naplatnim rampama**

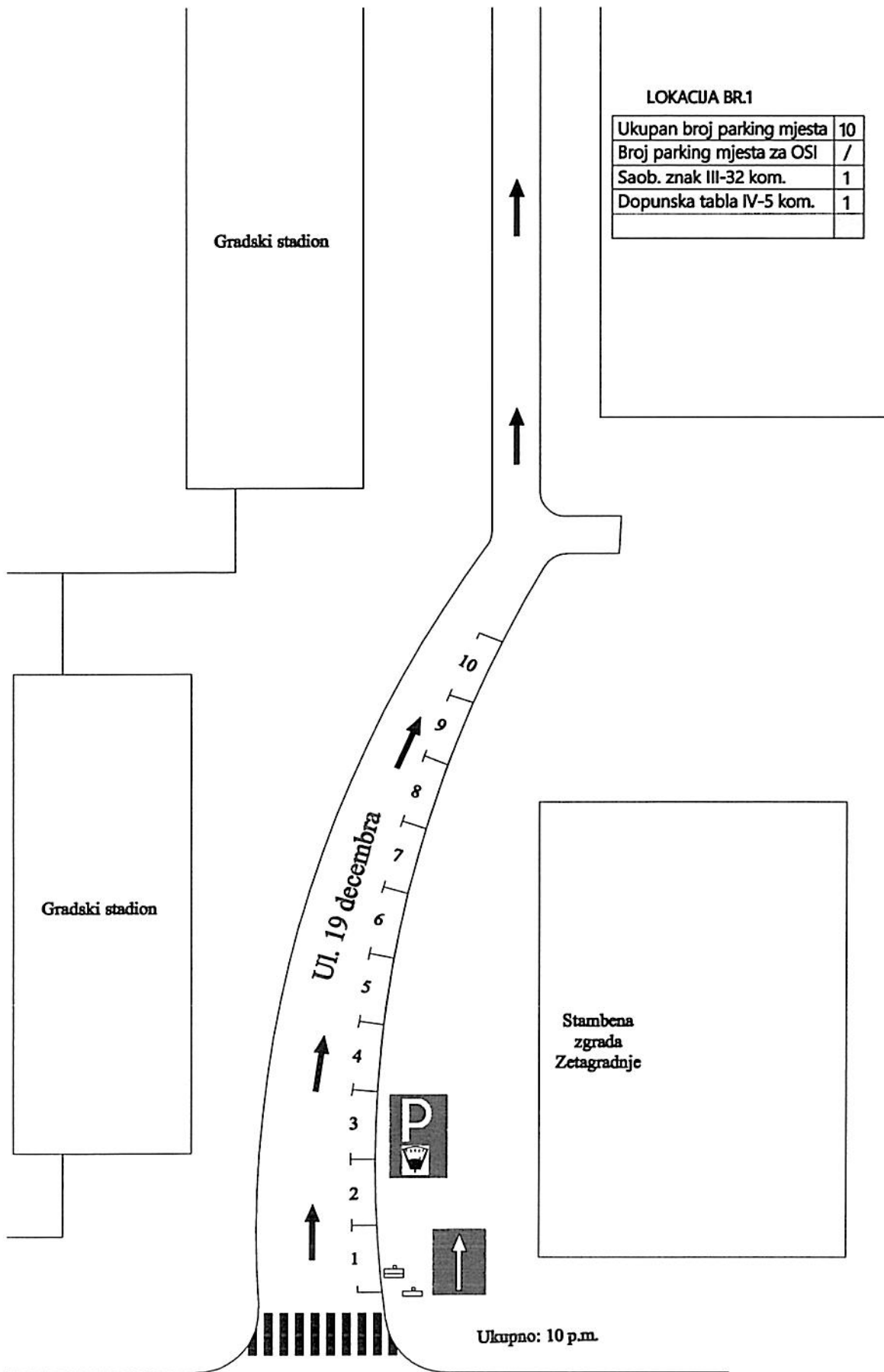
Na posebno uređenim parkiralištima i garažama, sa kontrolom ulaska-izlaska pomoću rampi, naplata se vrši preko naplatnog objekta parkirališta ili garaže.

**GRAFIČKI PRIKAZ  
PARKIRALIŠTA**

# OPŠTA PARKIRALIŠTA



**ZONA II**



LOKACIJA BR.1

Ukupan broj parking mjesta	10
Broj parking mjesta za OSI	/
Saob. znak III-32 kom.	1
Dopunska tabla IV-5 kom.	1

Gradski stadion

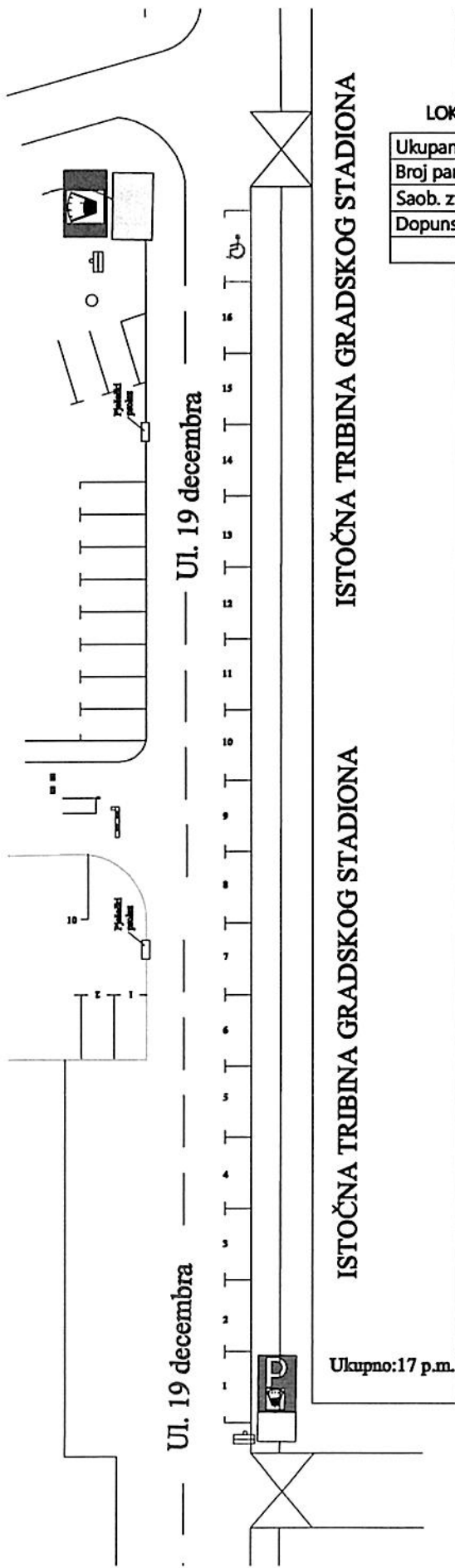
Gradski stadion

Ul. 19 decembra

Stambena zgrada Zetogradnje

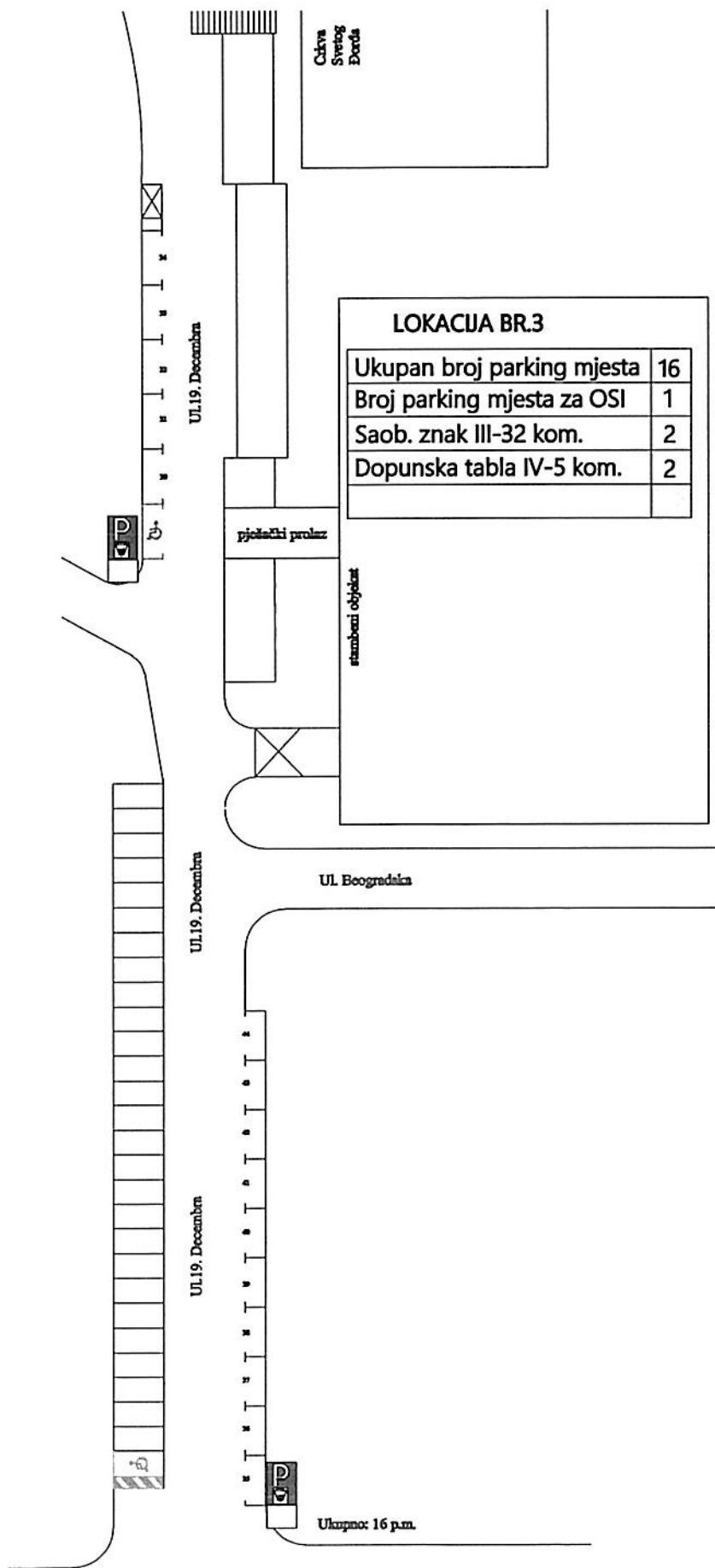
Ukupno: 10 p.m.

Bul. Ivana Crnojevića



**LOKACIJA BR.2**

Ukupan broj parking mjesta	17
Broj parking mjesta za OSI	1
Saob. znak III-32 kom.	1
Dopunska tabla IV-5 kom.	1



**LOKACIJA BR.3**

Ukupan broj parking mjesta	16
Broj parking mjesta za OSI	1
Saob. znak III-32 kom.	2
Dopunska tabla IV-5 kom.	2

Ul. Beogradska

Ukupno: 16 p.m.

ul. Slobode

LOKACIJA BR.4

Ukupan broj parking mjesta	20
Broj parking mjesta za OSI	1
Saob. znak III-32 kom.	1
Dopunska tabla IV-5 kom.	1

TRG NEZAVISNOSTI

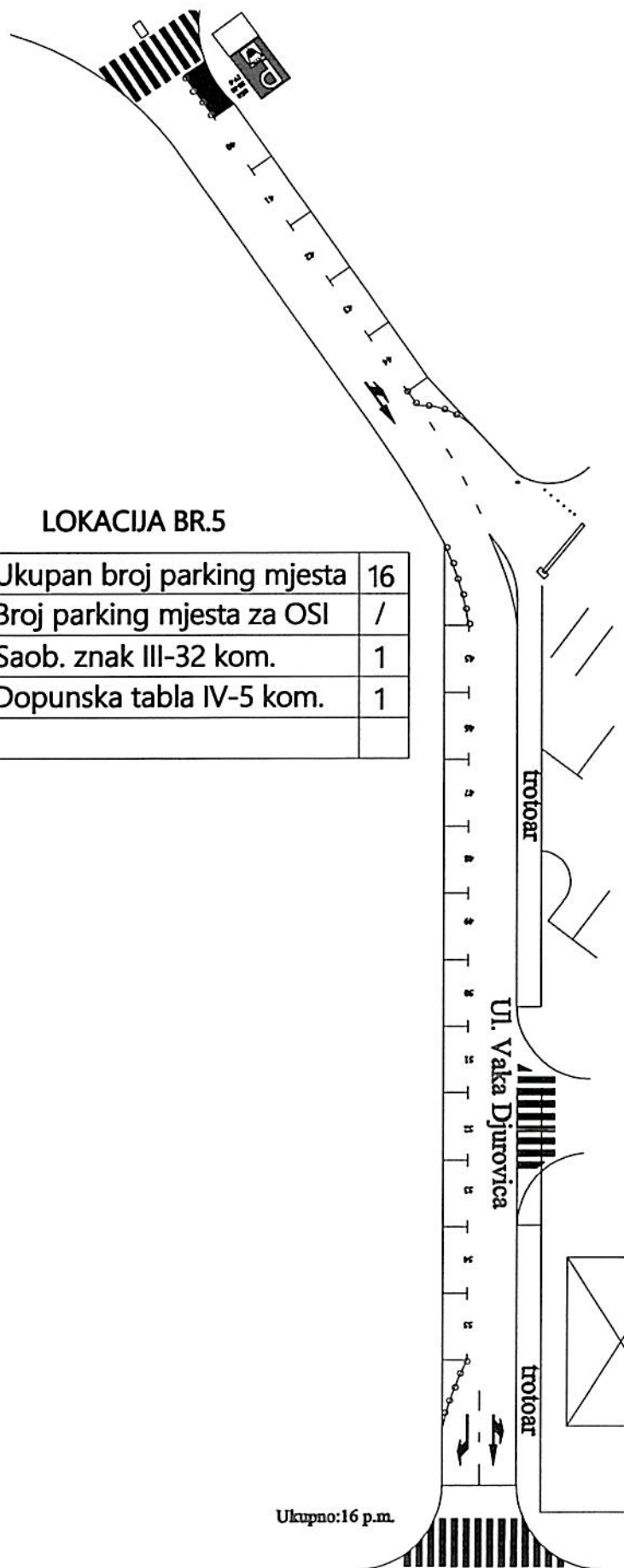
Trg Nezavisnosti 2

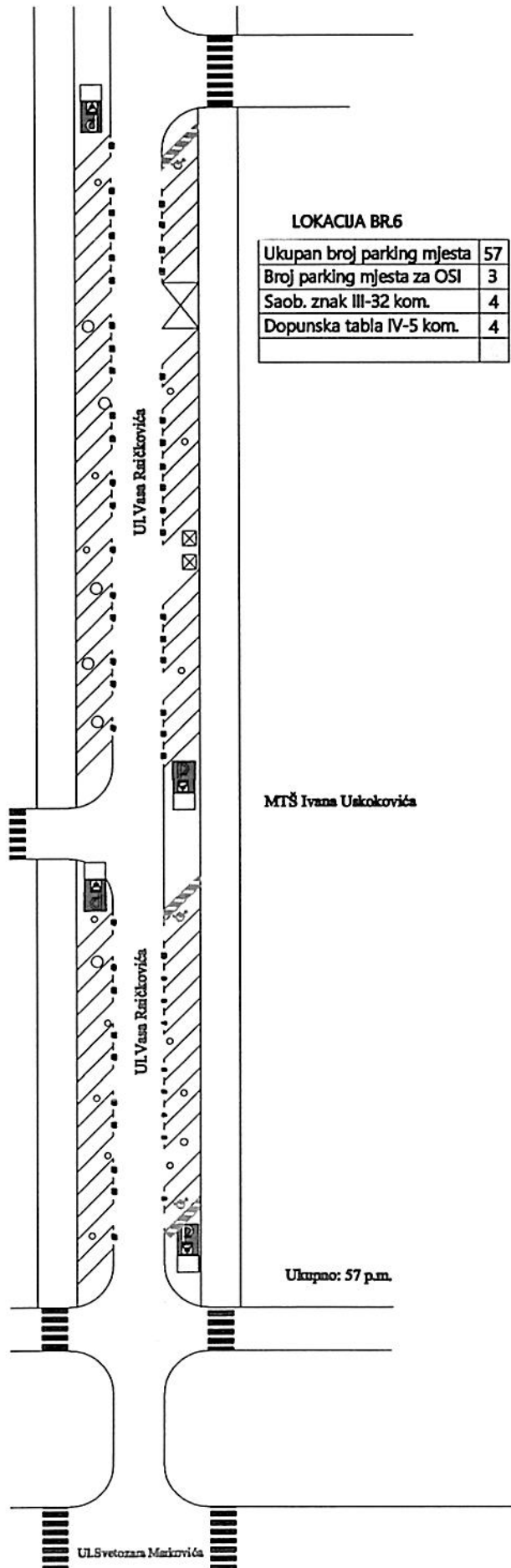
Gradska  
biblioteka

Ukupno: 20 p.m.

ul.Njegoševa

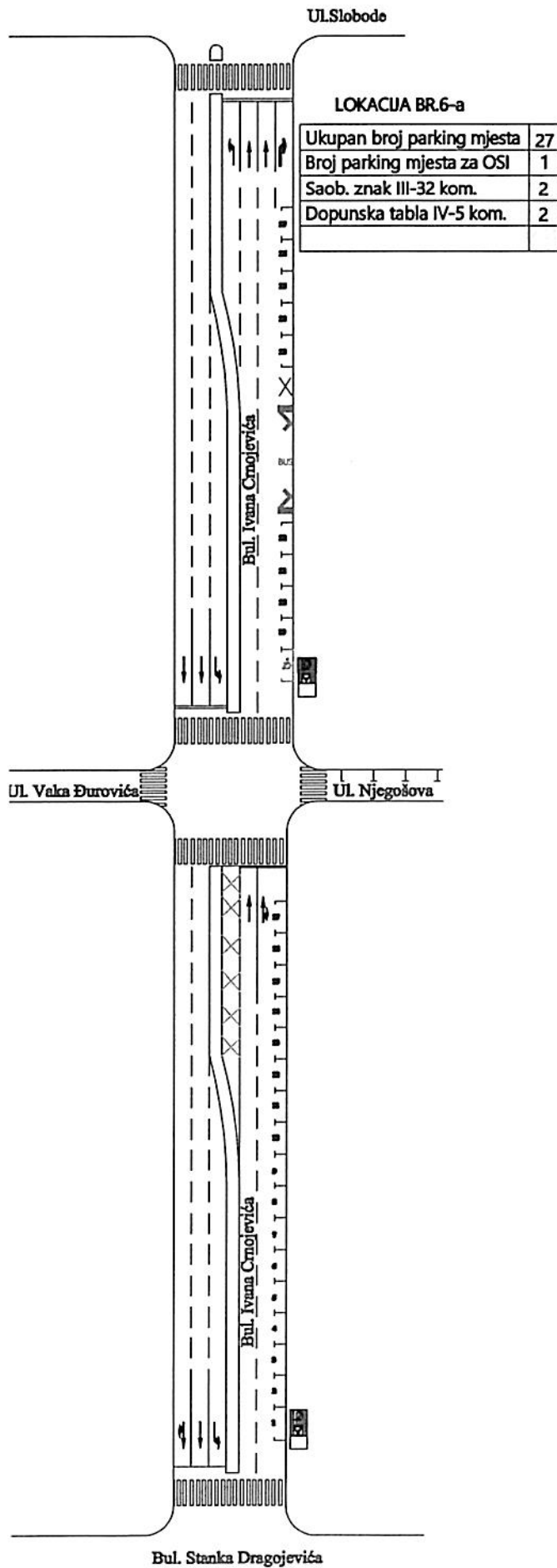






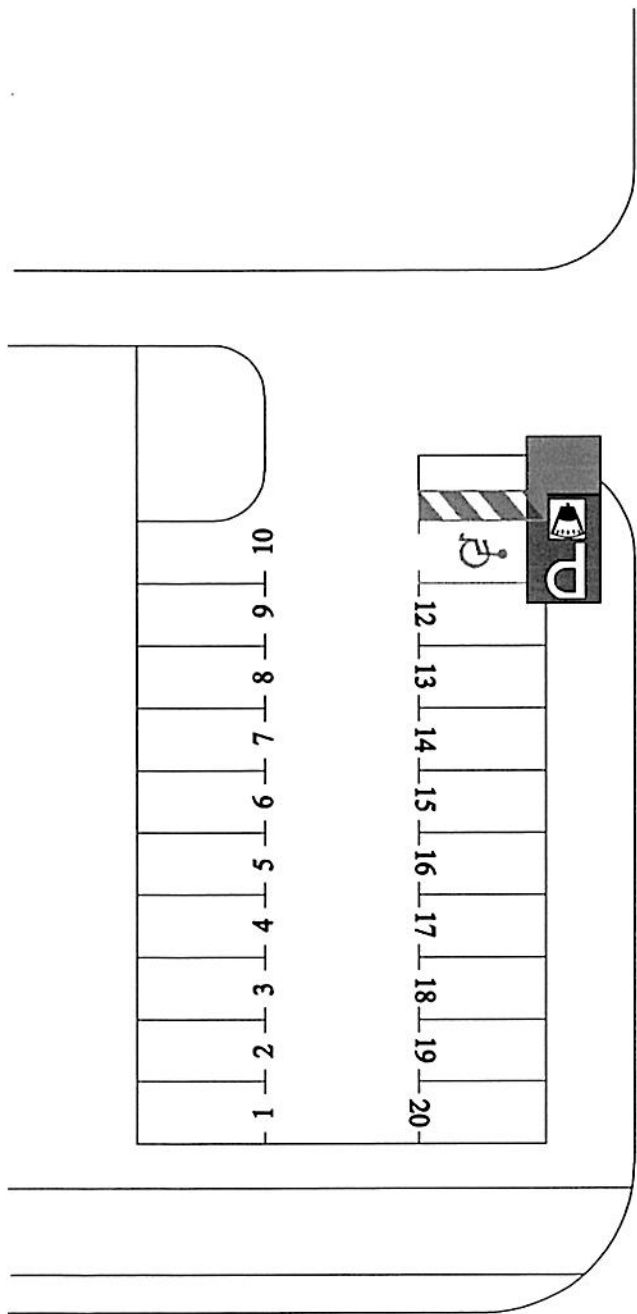
**LOKACIJA BR.6**

Ukupan broj parking mjesta	57
Broj parking mjesta za OSi	3
Saob. znak III-32 kom.	4
Dopunska tabla IV-5 kom.	4





**ZONA III**

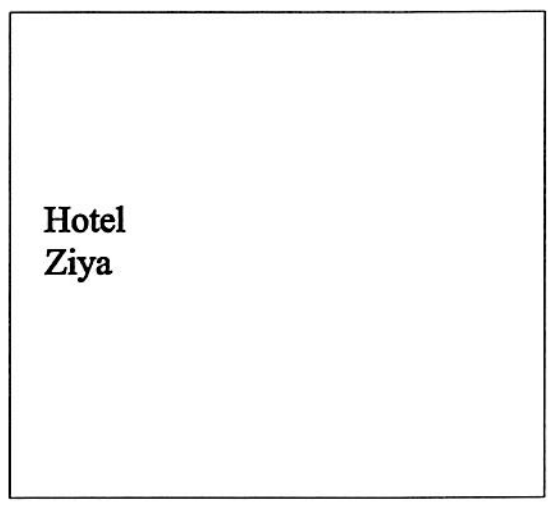


Ul. Beogradska

Ul. Beogradska

**LOKACIJA BR.7**

Ukupan broj parking mjesta	20
Broj parking mjesta za OSI	1
Saob. znak III-32 kom.	1
Dopunska tabla IV-5 kom.	1

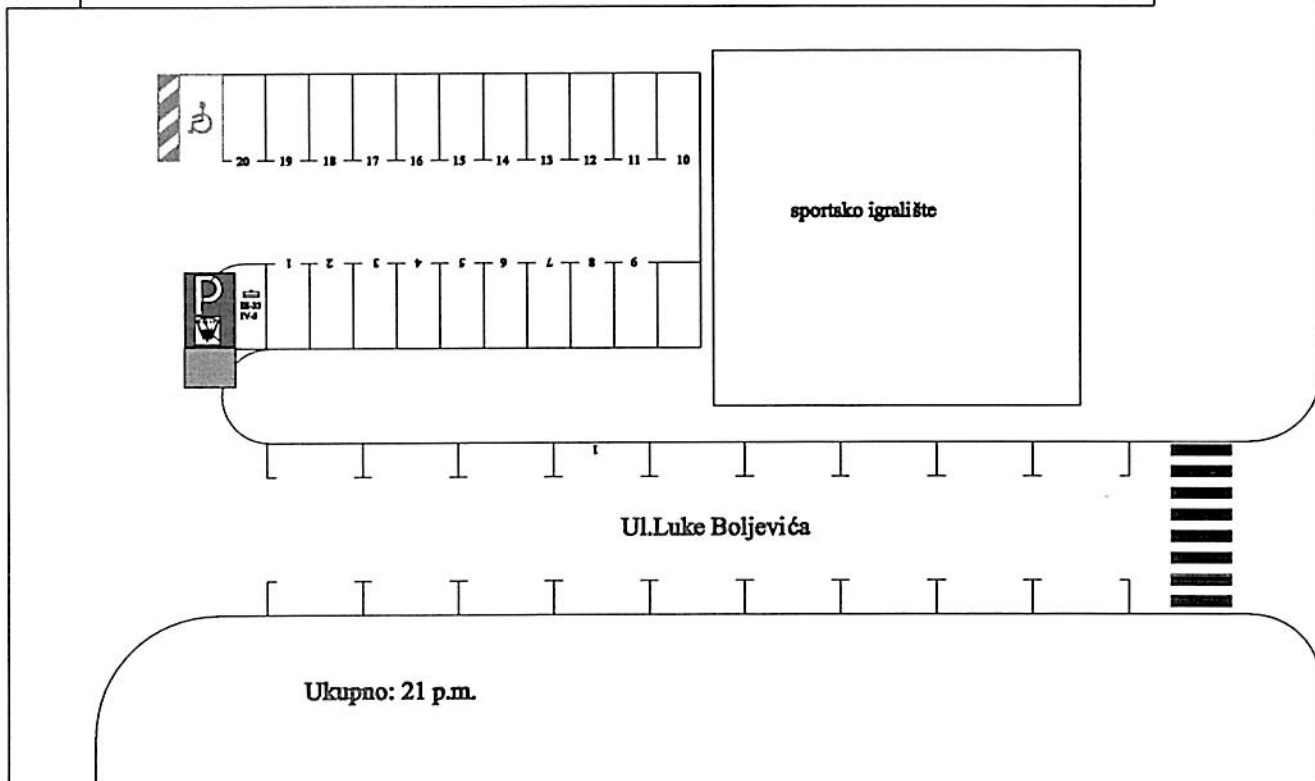


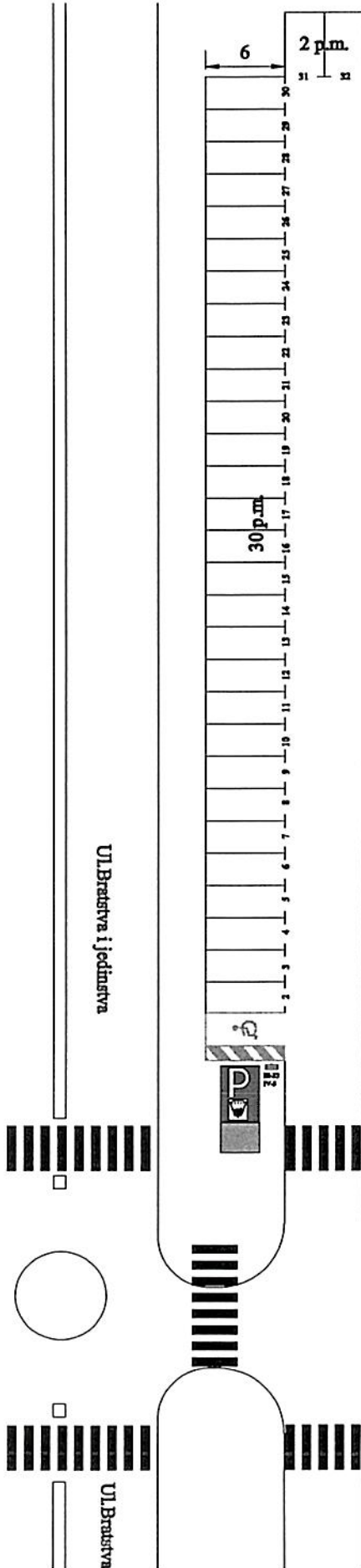
**Ukupno: 20 p.m.**

### LOKACIJA BR.8

Ukupan broj parking mjesta	21
Broj parking mjesta za OSI	1
Saob. znak III-32 kom.	1
Dopunska tabla IV-5 kom.	1

U neposrednoj blizini nalaze se  
Ekonomaska škola 'Mirko Večović i  
Sahat kula





### LOKACIJA BR.9

Ukupan broj parking mjesta	32
Broj parking mjesta za OSI	1
Saob. znak III-32 kom.	1
Dopunska tabla IV-5 kom.	1

Stambena zgrada  
"LEPA KATA"

U neposrednoj  
blizini nalaze se  
tržni centar  
Gintaš, autobuska  
i željeznička  
stanica.

Ukupno: 32 p.m.

TC Gintaš

### LOKACIJA BR.10

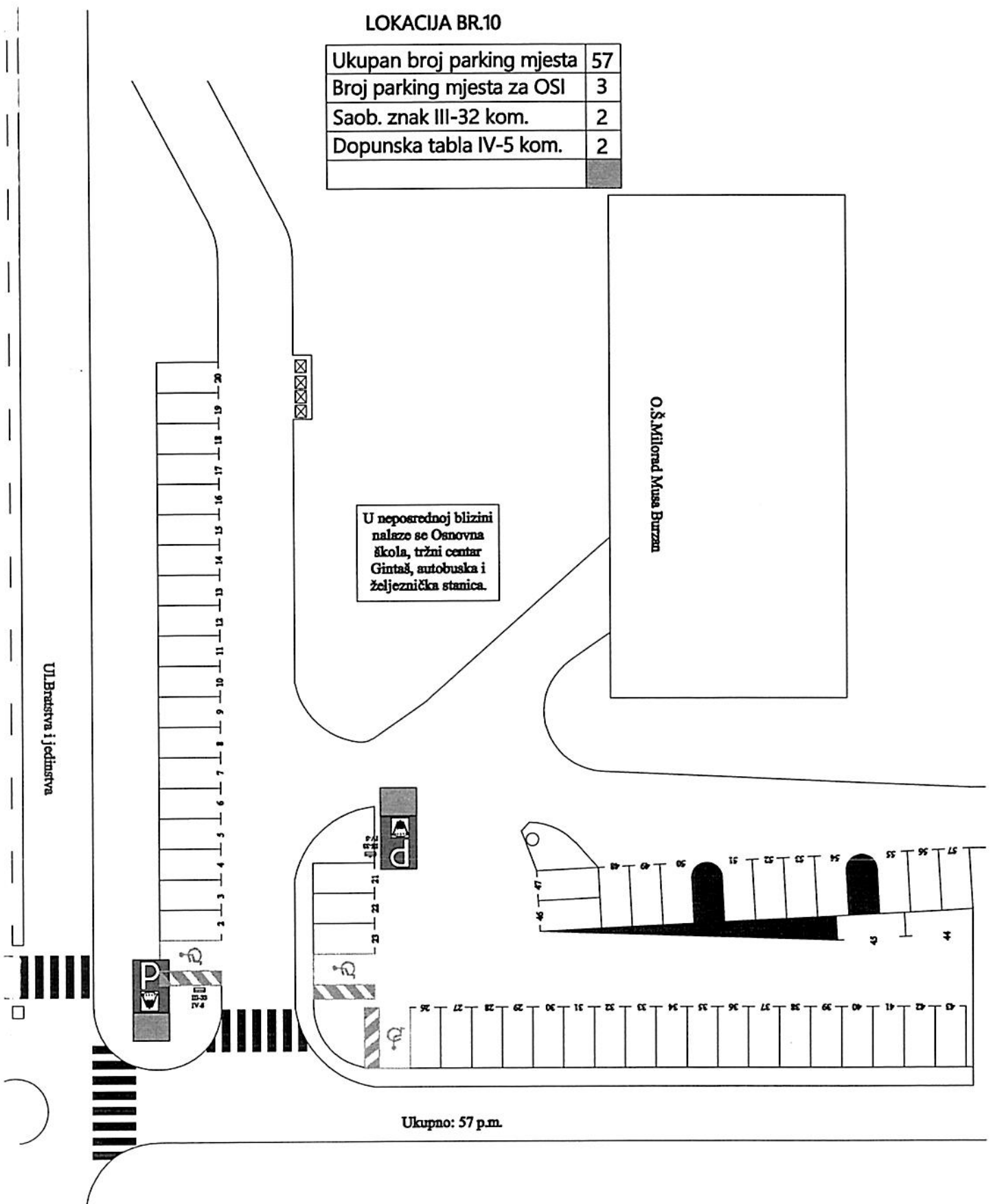
Ukupan broj parking mjesta	57
Broj parking mjesta za OSI	3
Saob. znak III-32 kom.	2
Dopunska tabla IV-5 kom.	2

Ul. Bratstva i jedinstva

U neposrednoj blizini nalaze se Osnovna škola, tržni centar Gintaš, autobuska i željeznička stanica.

O.Š. Milorad Musa Burzan

Ukupno: 57 p.m.



TC Gintaš

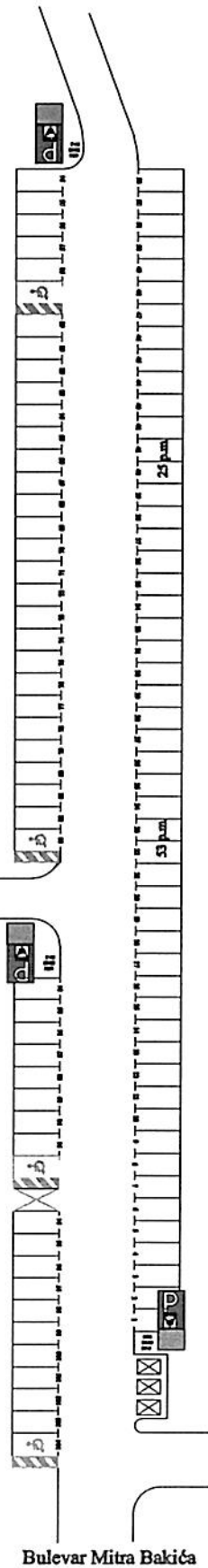
LOKACIJA BR.11

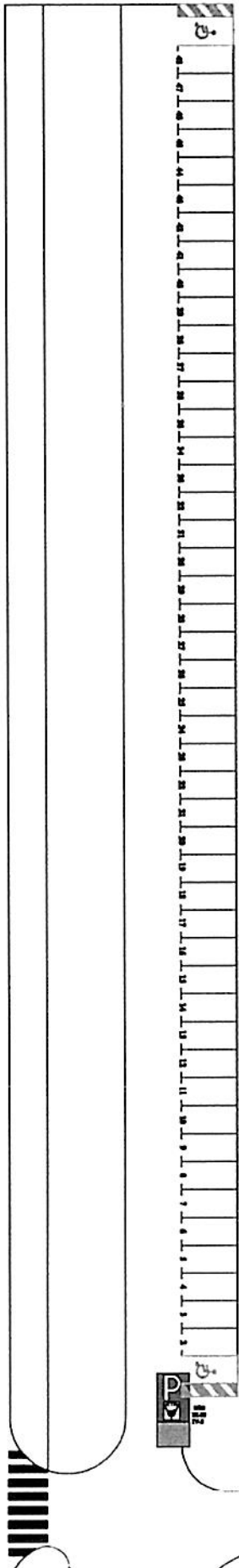
Ukupan broj parking mjesta	103
Broj parking mjesta za OSI	4
Saob. znak III-32 kom.	3
Dopunska tabla IV-5 kom.	3

Ova lokacija povezuje bulevar Mitra Bakića sa bulevarom Save Kovačevića

U neposrednoj blizini nalaze se tržni centar Gintaš, autobuska i željeznička stanica

Ukupno: 103 p.m.





Čakobari  
ALPB

**LOKACIJA BR.12**

Ukupan broj parking mjesta	49
Broj parking mjesta za OSI	2
Saob. znak III-32 kom.	1
Dopunska tabla IV-5 kom.	1

U neposrednoj  
blizini nalaze se  
Osnovna škola,  
Centar  
bezbjednosti i  
Rimski trg

Restoran  
GURMAN

Ukupno: 49 p.m.

Bul. Svetog Petra Cetinskog

Ul. Dalmatinska

Ul. Dalmatinska

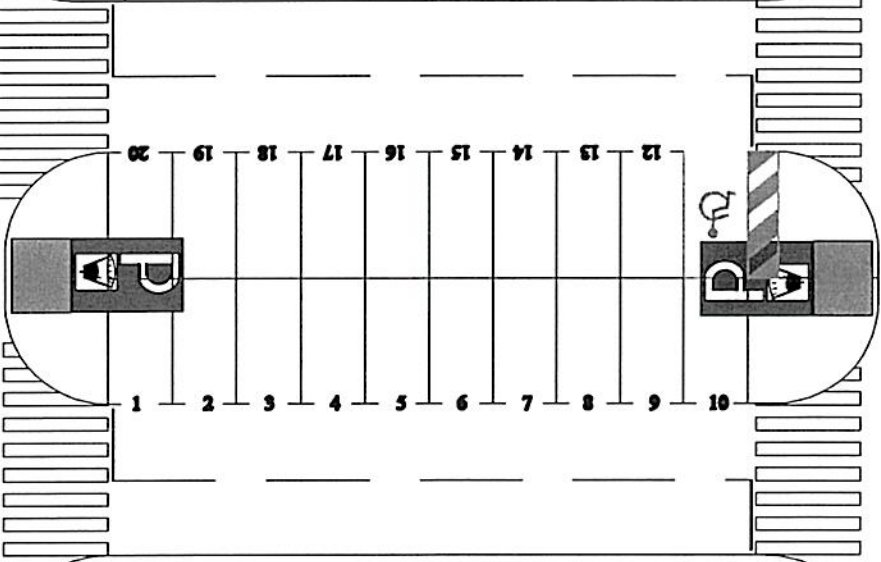
Ul. Blaža Jovanovića

Ul. Blaža Jovanovića

LOKACIJA BR.13

Ukupan broj parking mjesta	20
Broj parking mjesta za OSI	1
Saob. znak III-32 kom.	2
Dopunska tabla IV-5 kom.	2

BAZAR



Ukupno:20 p.m.

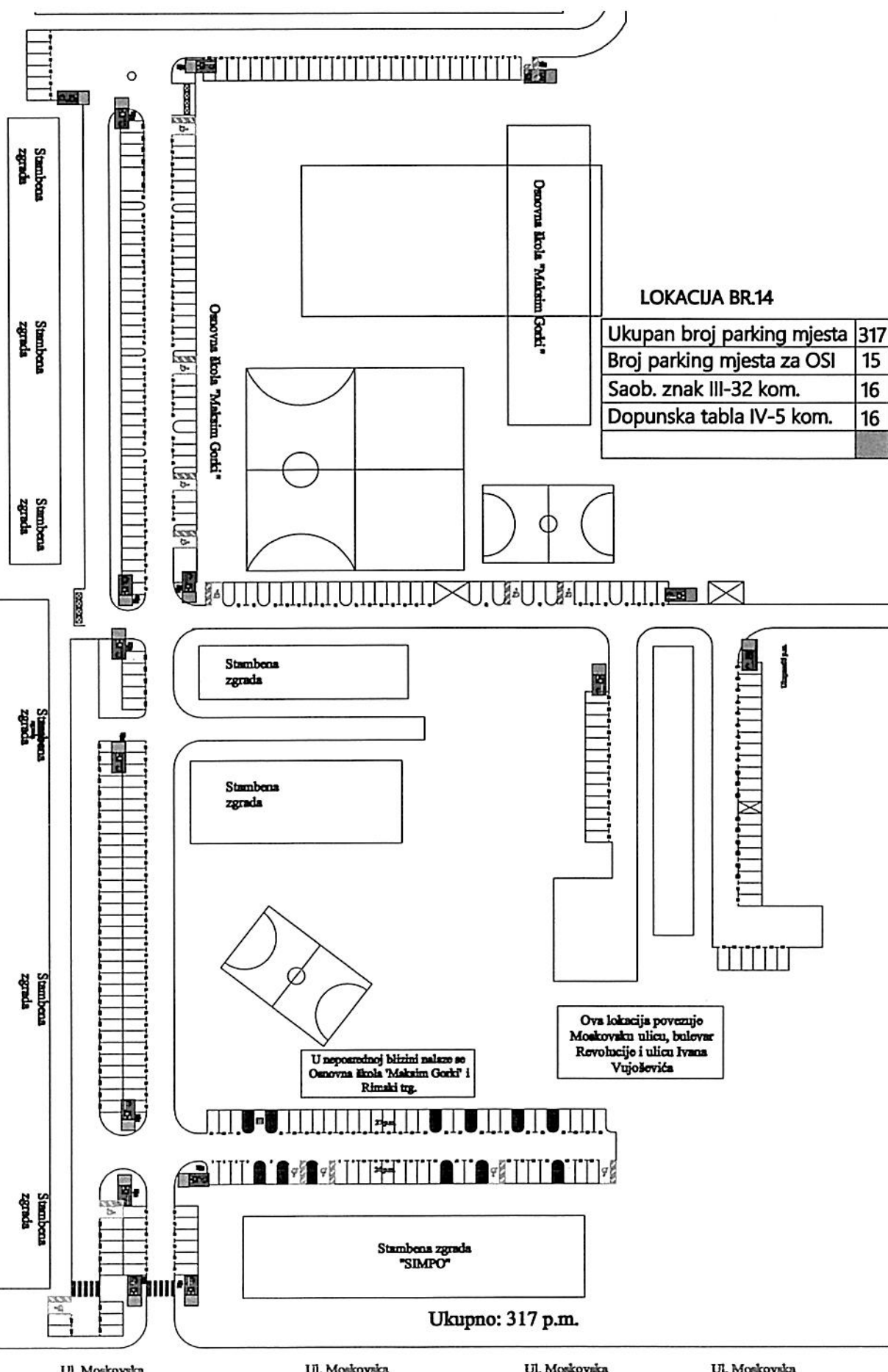


Bul. Svetog Petra Cetinjskog

Bul. Svetog Petra Cetinjskog

Bul. Svetog Petra Cetinjskog

Bul. Svetog Petra Cetinjskog



**LOKACIJA BR.14**

Ukupan broj parking mjesta	317
Broj parking mjesta za OSI	15
Saob. znak III-32 kom.	16
Dopunska tabla IV-5 kom.	16

U neposrednoj blizini nalaze se  
Osnovna škola "Maksim Gorki" i  
Rimski trg.

Ova lokacija povezuje  
Moskovsku ulicu, bulevar  
Revolucije i ulicu Ivana  
Vujosevića

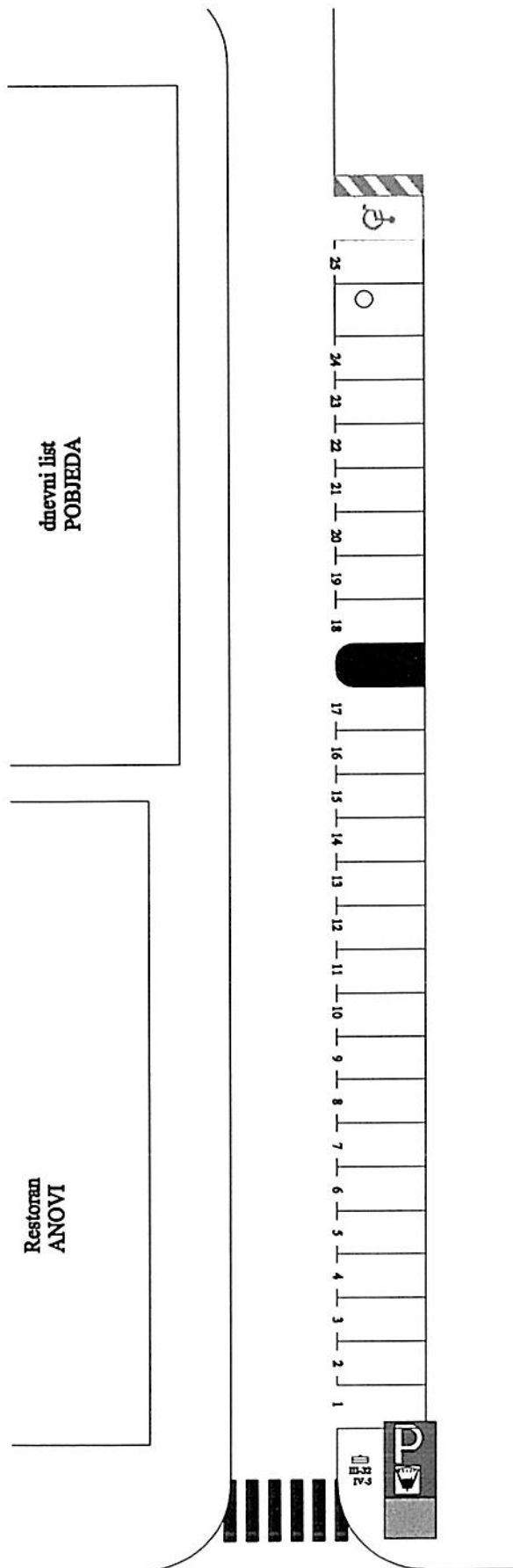
**Ukupno: 317 p.m.**

Ul. Moskovska

Ul. Moskovska

Ul. Moskovska

Ul. Moskovska



### LOKACIJA BR.15

Ukupan broj parking mjesta	26
Broj parking mjesta za OSI	1
Saob. znak III-32 kom.	1
Dopunska tabla IV-5 kom.	1

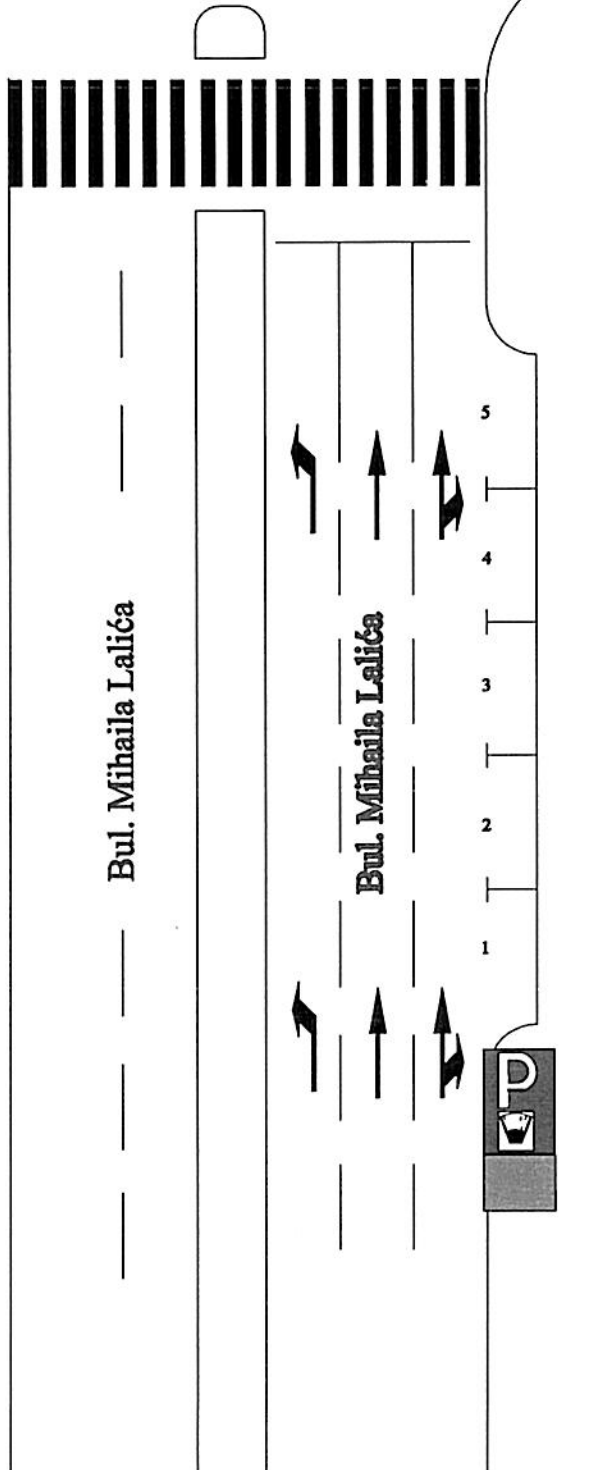
Ova lokacija povezuje ulicu  
Moskovsku i bulevar  
revolucije

U neposrednoj blizini nalaze se  
Kljičko bolnički centar Cme  
Gore, Radio televizija Cme  
Gore, Rimski trg, nezavisni  
dnevnik Vijesti, dnevne novine  
Pobjeda i dvorac Kralja Nikole

Ukupno: 26 p.m.



Bul. Džordža Vašingtona



**LOKACIJA BR.16**

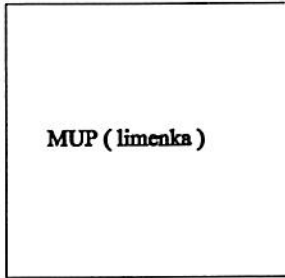
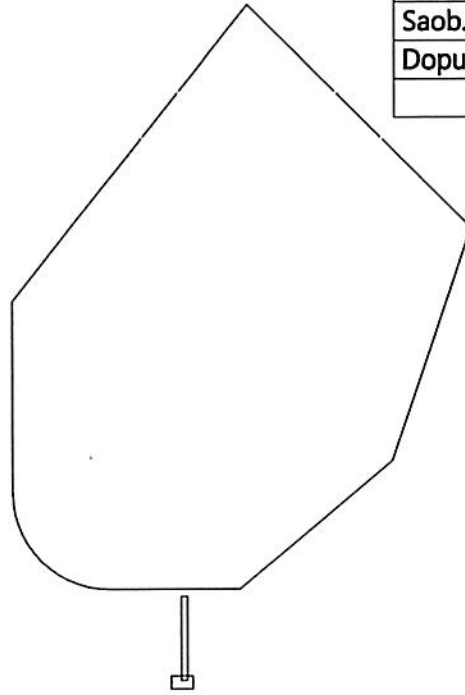
Ukupan broj parking mjesta	5
Broj parking mjesta za OSI	\
Saob. znak III-32 kom.	1
Dopunska tabla IV-5 kom.	1

Hotel 'Premier'

**Ukupno: 5 p.m.**

LOKACIJA BR.17

Ukupan broj parking mjesta	11
Broj parking mjesta za OSI	\
Saob. znak III-32 kom.	1
Dopunska tabla IV-5 kom.	1

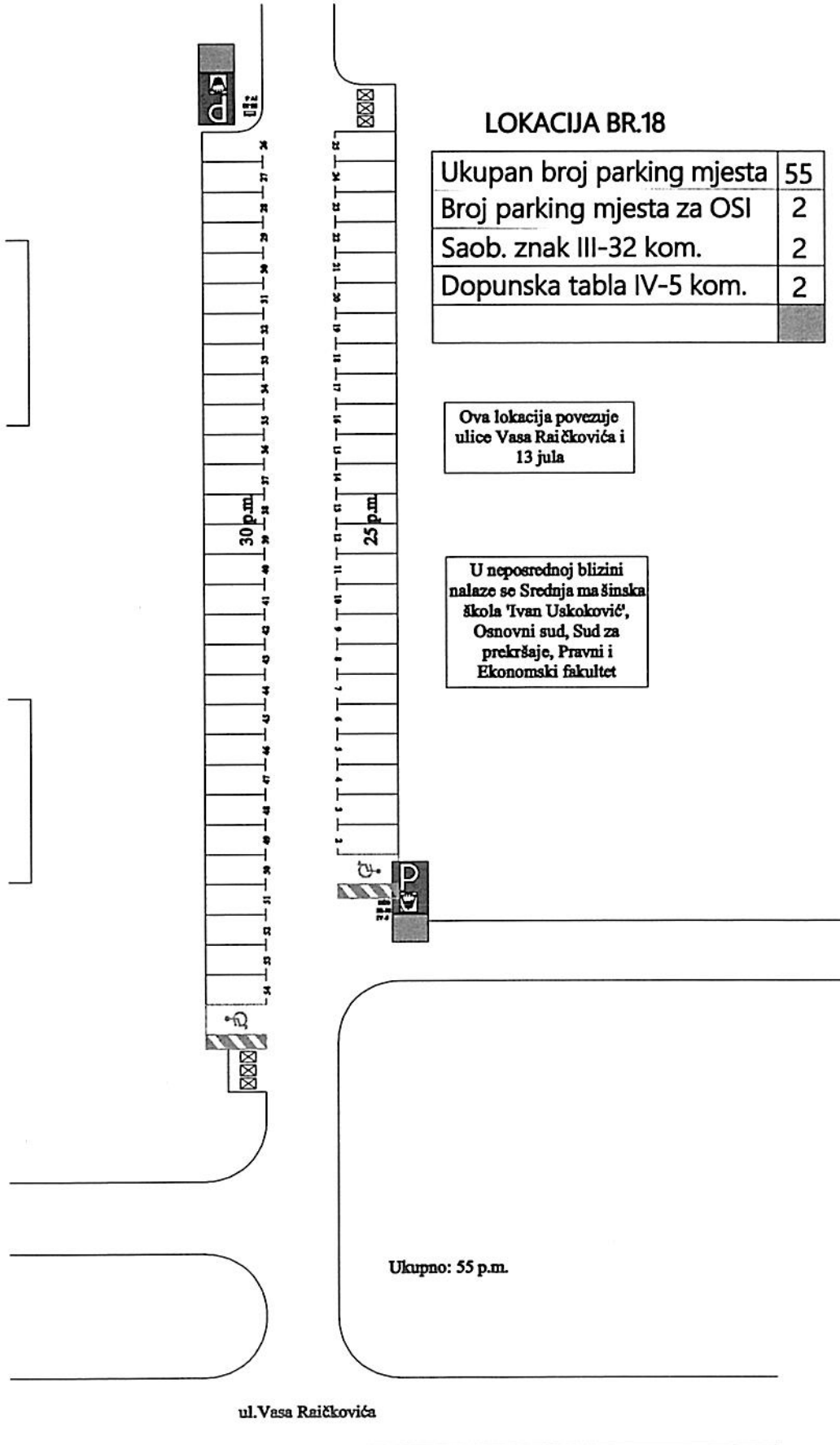


Ova lokacija povezuje ulice  
Serdara Jola Piletića i 13 jula

U neposrednoj blizini nalaze se  
Osnovna škola 'Sutjeska',  
Osnovni sud, Sud za prekršaje,  
Pravni i Ekonomski fakultet

Ukupno: 11 p.m.





**LOKACIJA BR.18**

Ukupan broj parking mjesta	55
Broj parking mjesta za OSI	2
Saob. znak III-32 kom.	2
Dopunska tabla IV-5 kom.	2

Ova lokacija povezuje ulice Vasa Raičkovića i 13 jula

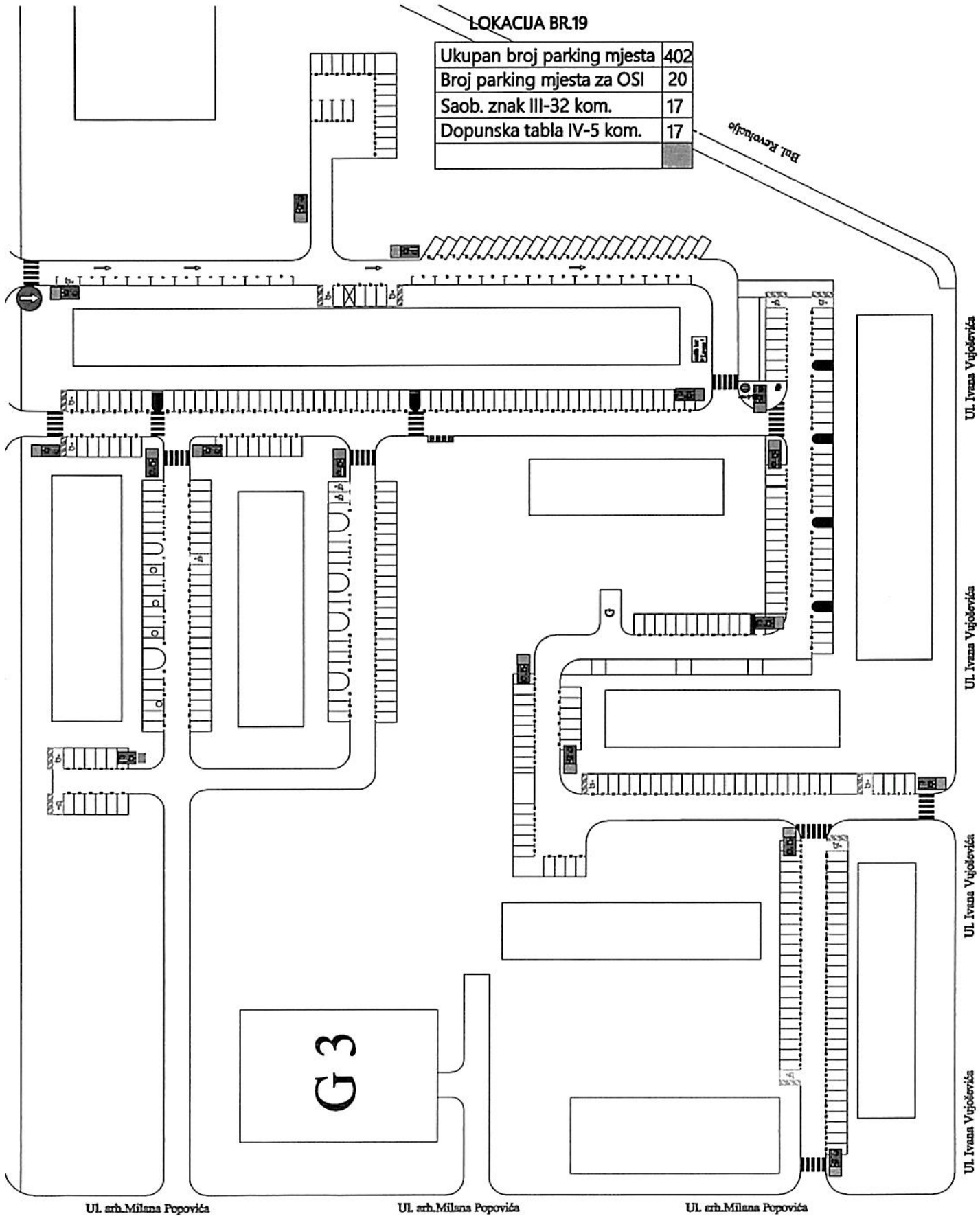
U neposrednoj blizini nalaze se Srednja mašinska škola 'Ivan Uskoković', Osnovni sud, Sud za prekršaje, Pravni i Ekonomski fakultet

ul. Vasa Raičkovića

MTŠ Ivan Uskoković

LOKACIJA BR.19

Ukupan broj parking mjesta	402
Broj parking mjesta za OSI	20
Saob. znak III-32 kom.	17
Dopunska tabla IV-5 kom.	17



Ul. arh. Milana Popovića

Ul. arh. Milana Popovića

Ul. arh. Milana Popovića

Ul. Ivana Vujolevića

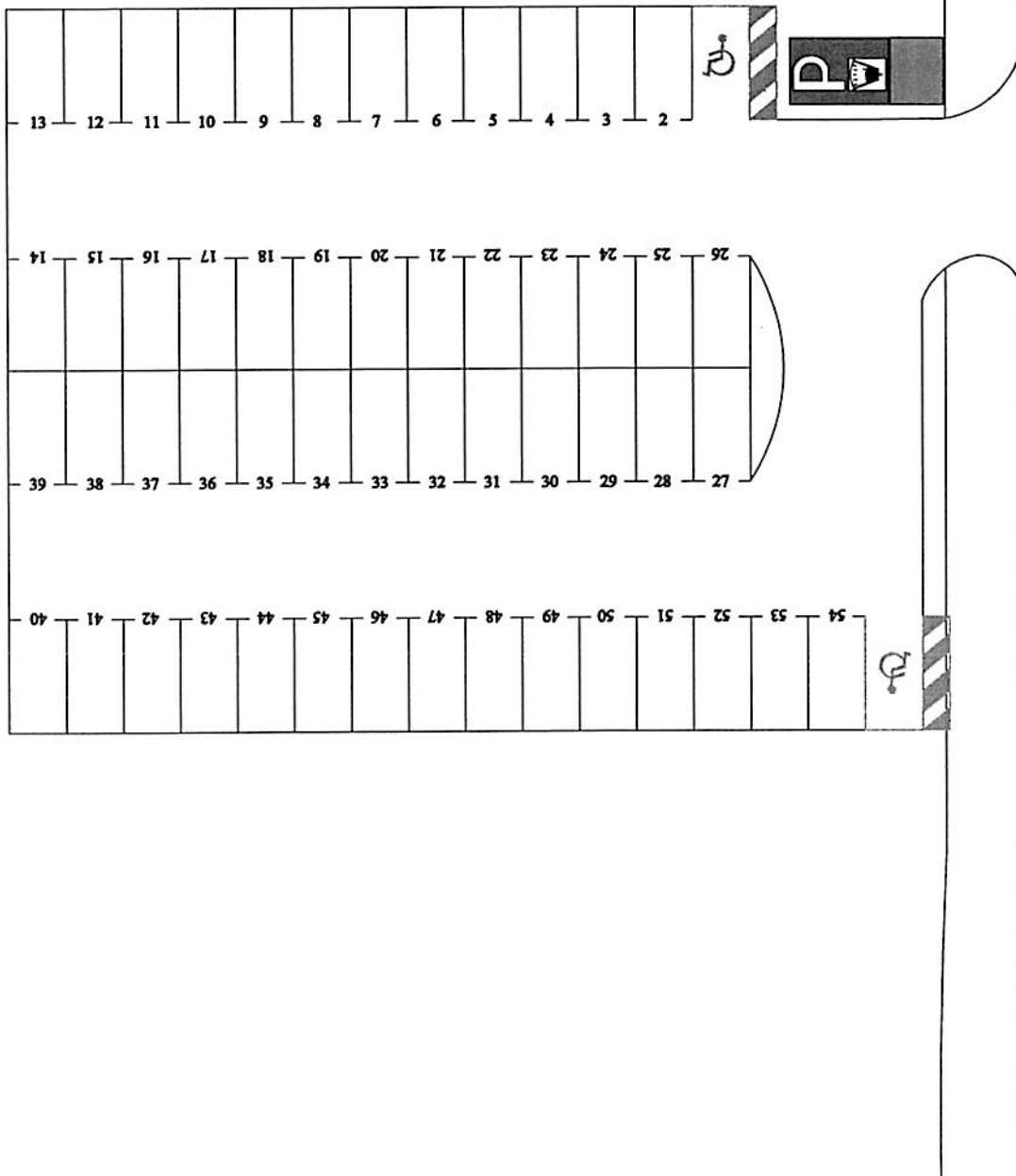
Ul. Ivana Vujolevića

Ul. Ivana Vujolevića

Ul. Ivana Vujolevića

LOKACIJA BR.20

Ukupan broj parking mjesta	55
Broj parking mjesta za OSI	2
Saob. znak III-32 kom.	1
Dopunska tabla IV-5 kom.	1



Ukupno: 55 p.m.

Ul. Nikca od Rovina

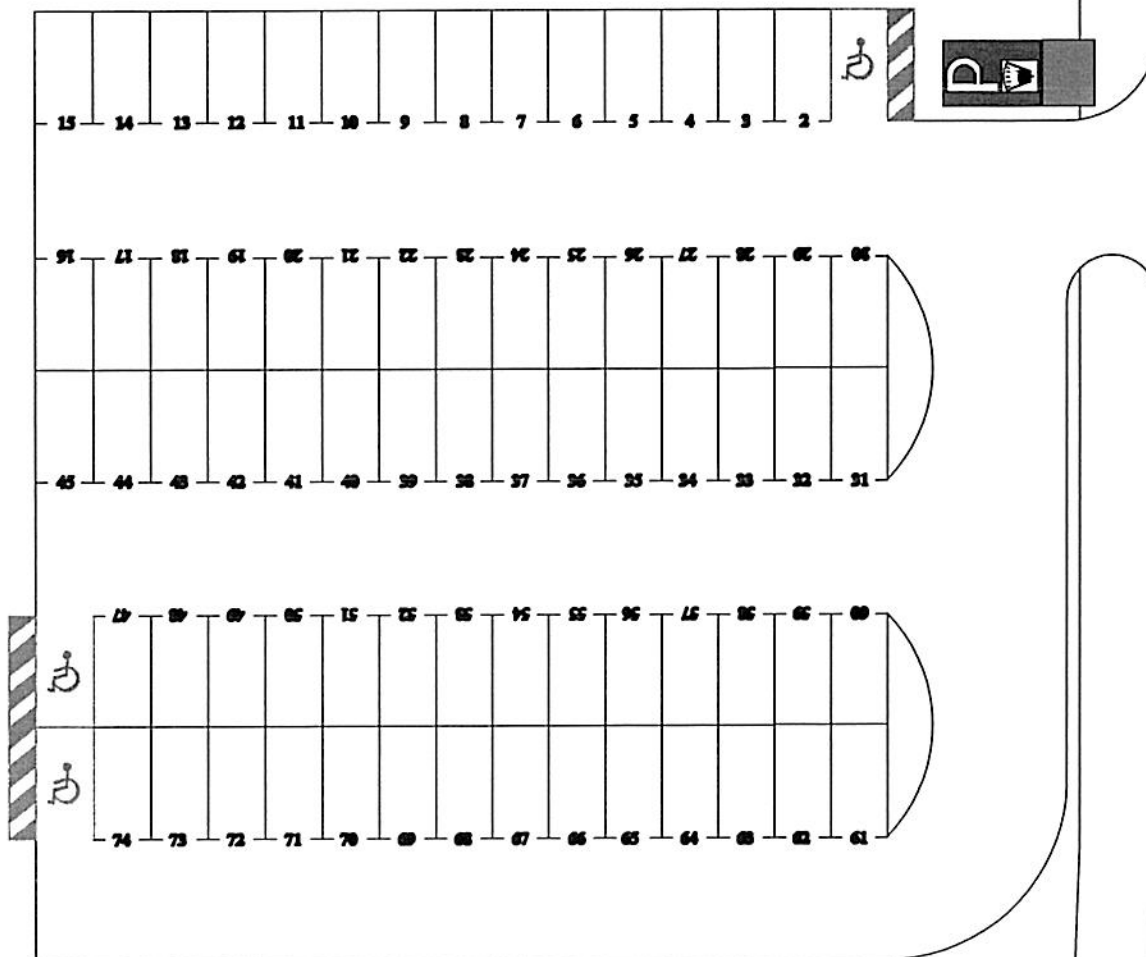
Ul. Nikca od Rovina

## LOKACIJA BR.21

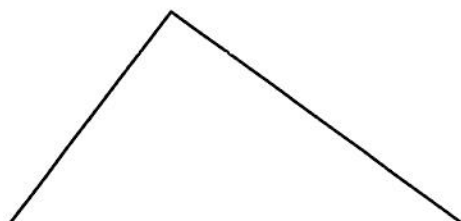
Ukupan broj parking mjesta	75
Broj parking mjesta za OSI	3
Saob. znak III-32 kom.	1
Dopunska tabla IV-5 kom.	1

Ukupno: 75 p.m.

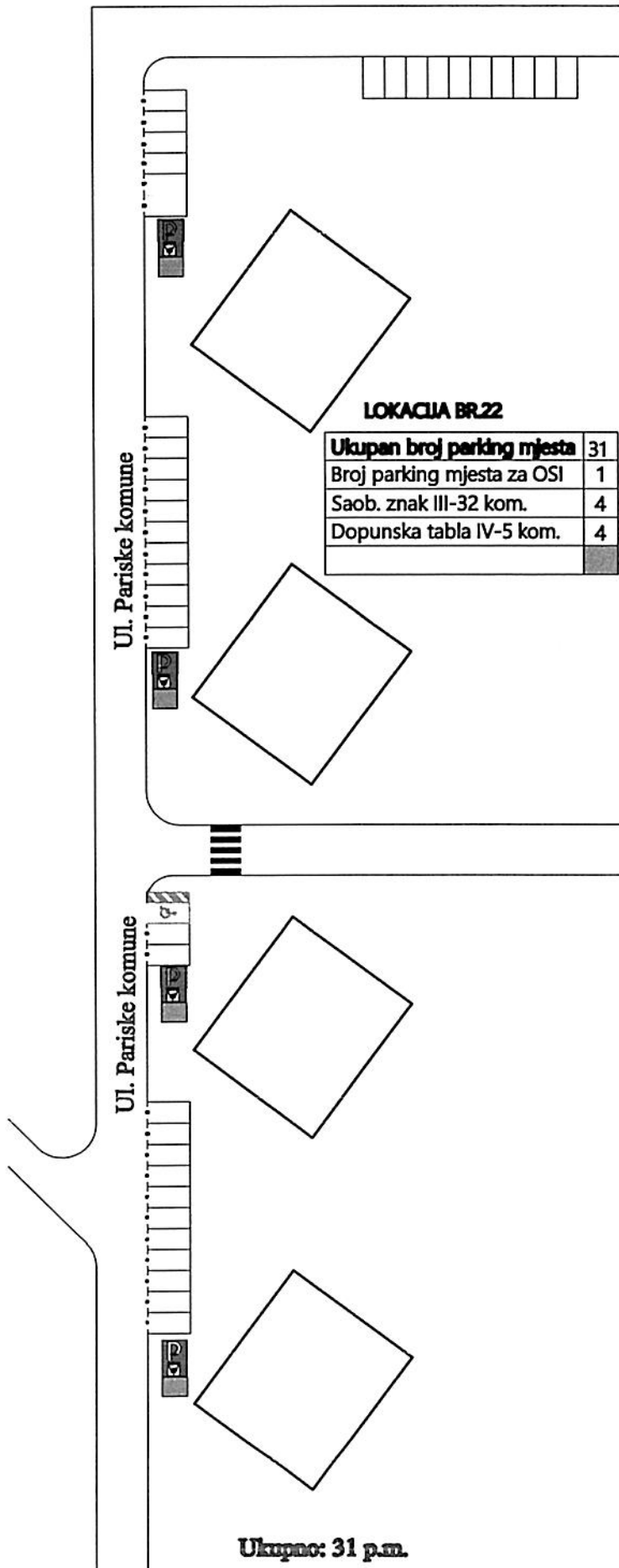
Ul. Pariske komune



Ul. Pariske komune







**LOKACIJA BR.23**

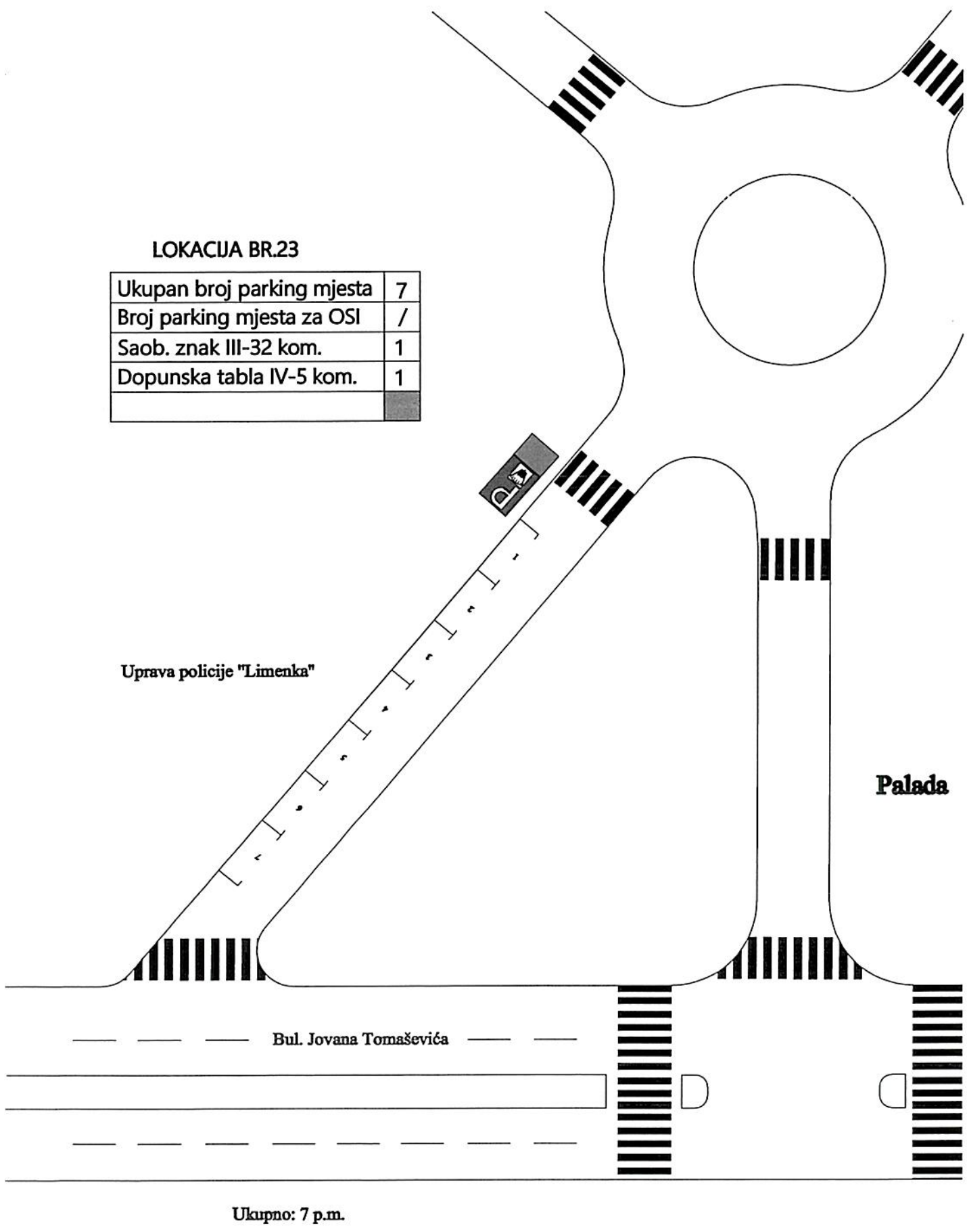
Ukupan broj parking mjesta	7
Broj parking mjesta za OSI	/
Saob. znak III-32 kom.	1
Dopunska tabla IV-5 kom.	1

Uprava policije "Limenka"

**Palada**

Bul. Jovana Tomaševića

Ukupno: 7 p.m.



Ul. Arsenija Boljevića

Ul. Arsenija Boljevića

Stambeno poslovni objekat  
ZETAGRADNJE

Ul. Marka Radovića

City mall

**Ukupno: 87 p.m.**

LOKACIJA BR.24 I-dio

Ukupan broj parking mjesta	87
Broj parking mjesta za OSI	4
Saob. znak III-32 kom.	7
Dopunska tabla IV-5 kom.	7

GARAŽA

trotoar

trotoar

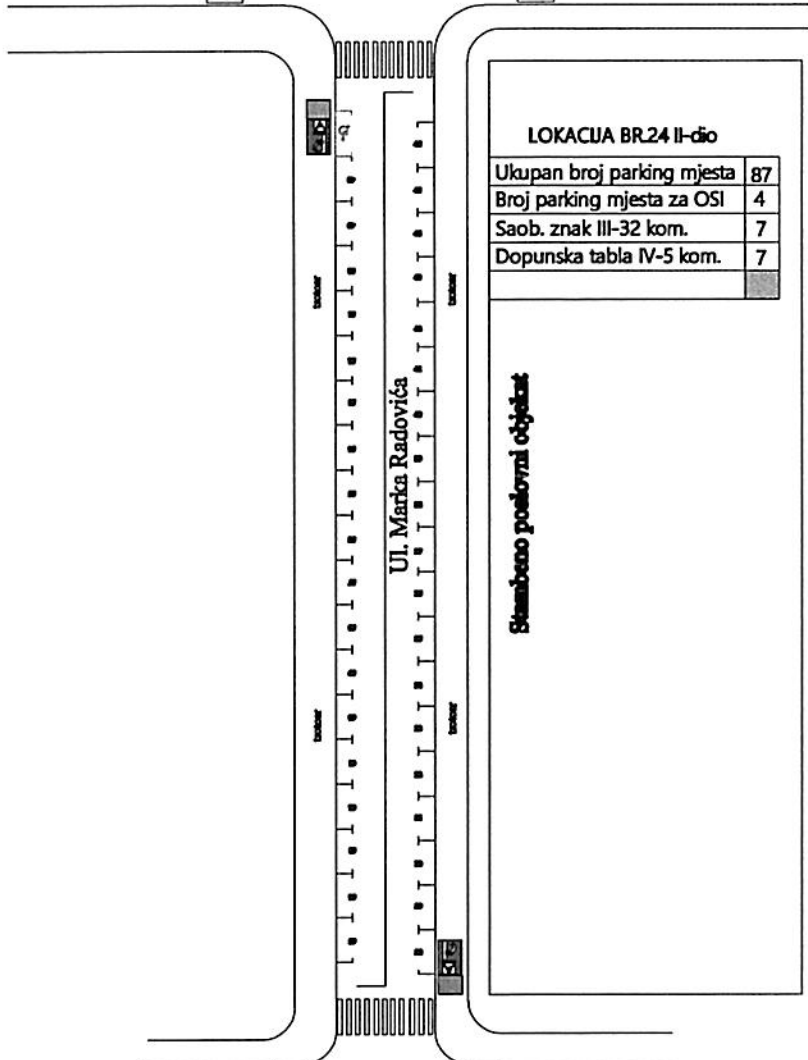
trotoar

trotoar

trotoar

trotoar

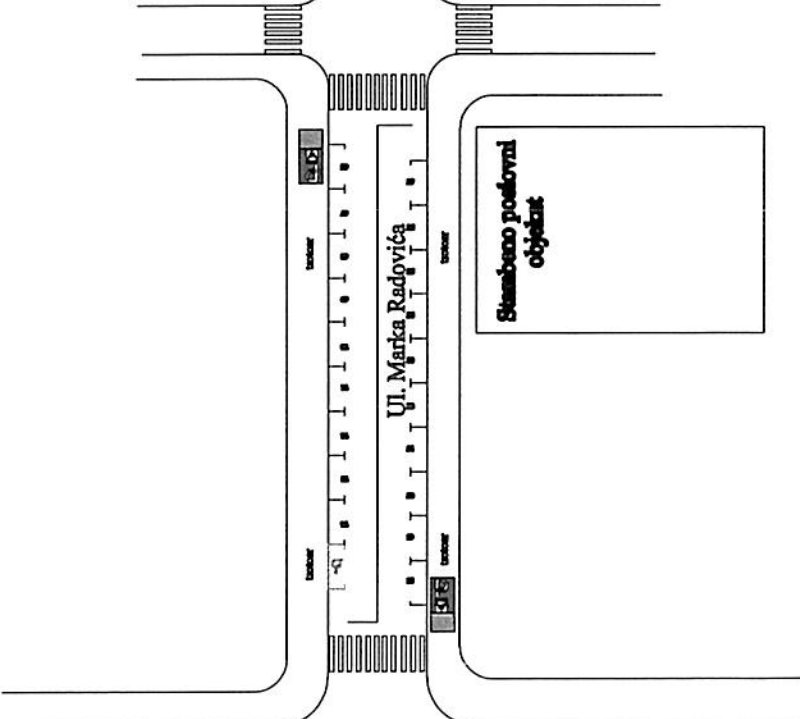
Ul. Dr. Vukašina Markovića



**LOKACIJA BR.24 II-dio**

Ukupan broj parking mjesta	87
Broj parking mjesta za OSI	4
Saob. znak III-32 kom.	7
Dopunska tabla IV-5 kom.	7

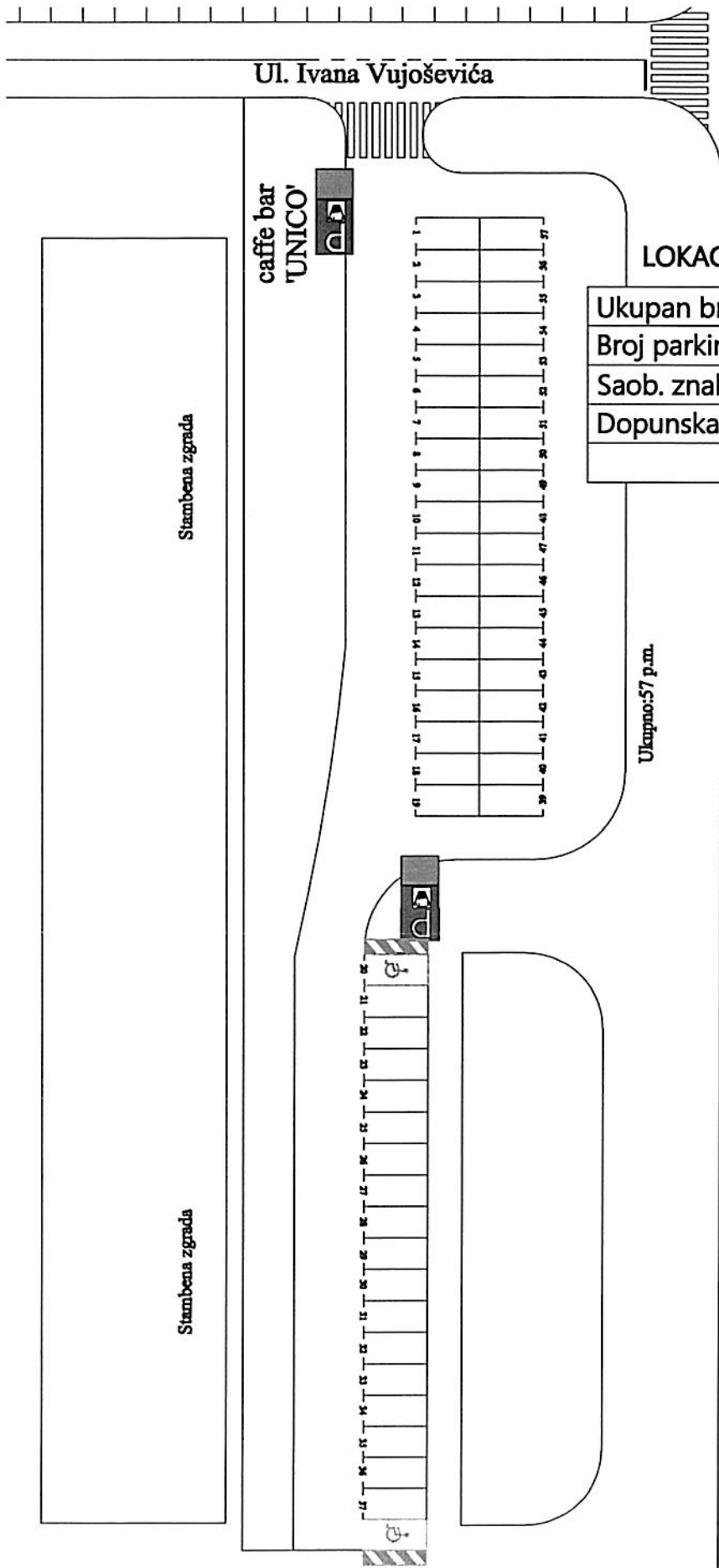
**Stambeno poslovni objekt**



**Stambeno poslovni objekt**

Ul. Arsenija Boljevića

Ul. Arsenija Boljevića



**LOKACIJA BR.25**

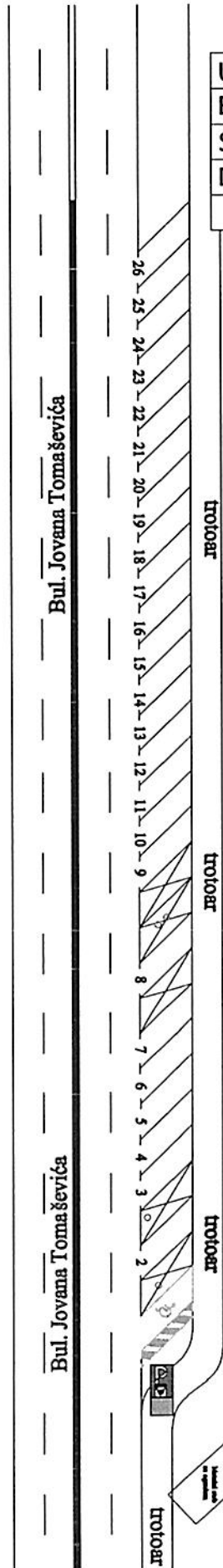
Ukupan broj parking mjesta	57
Broj parking mjesta za OSI	2
Saob. znak III-32 kom.	2
Dopunska tabla IV-5 kom.	2

**Bulevar revolucije**

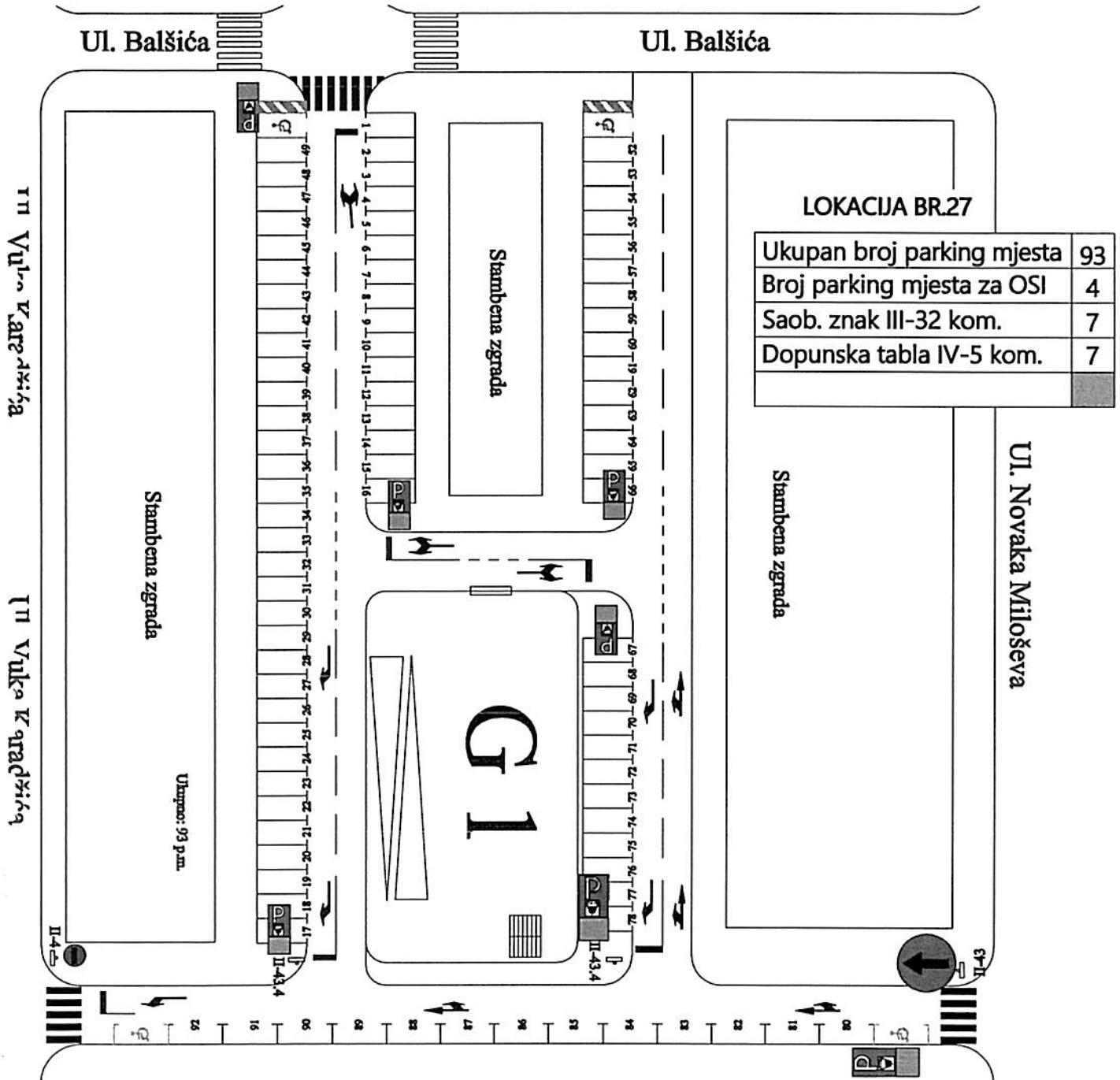
**Bulevar revolucije**

LOKACIJA BR.26

Ukupan broj parking mjesta	26
Broj parking mjesta za OSI	1
Saob. znak III-32 kom.	1
Dopunska tabla IV-5 kom.	1



Ukupno: 26 p.m.



**LOKACIJA BR.27**

Ukupan broj parking mjesta	93
Broj parking mjesta za OS	4
Saob. znak III-32 kom.	7
Dopunska tabla IV-5 kom.	7

III Vukla Karadžića

III Vukla Karađžića

Ul. Balšića

Ul. Balšića

Ul. Novaka Miloševa

Stambena zgrada

Ukupno: 93 p.m.

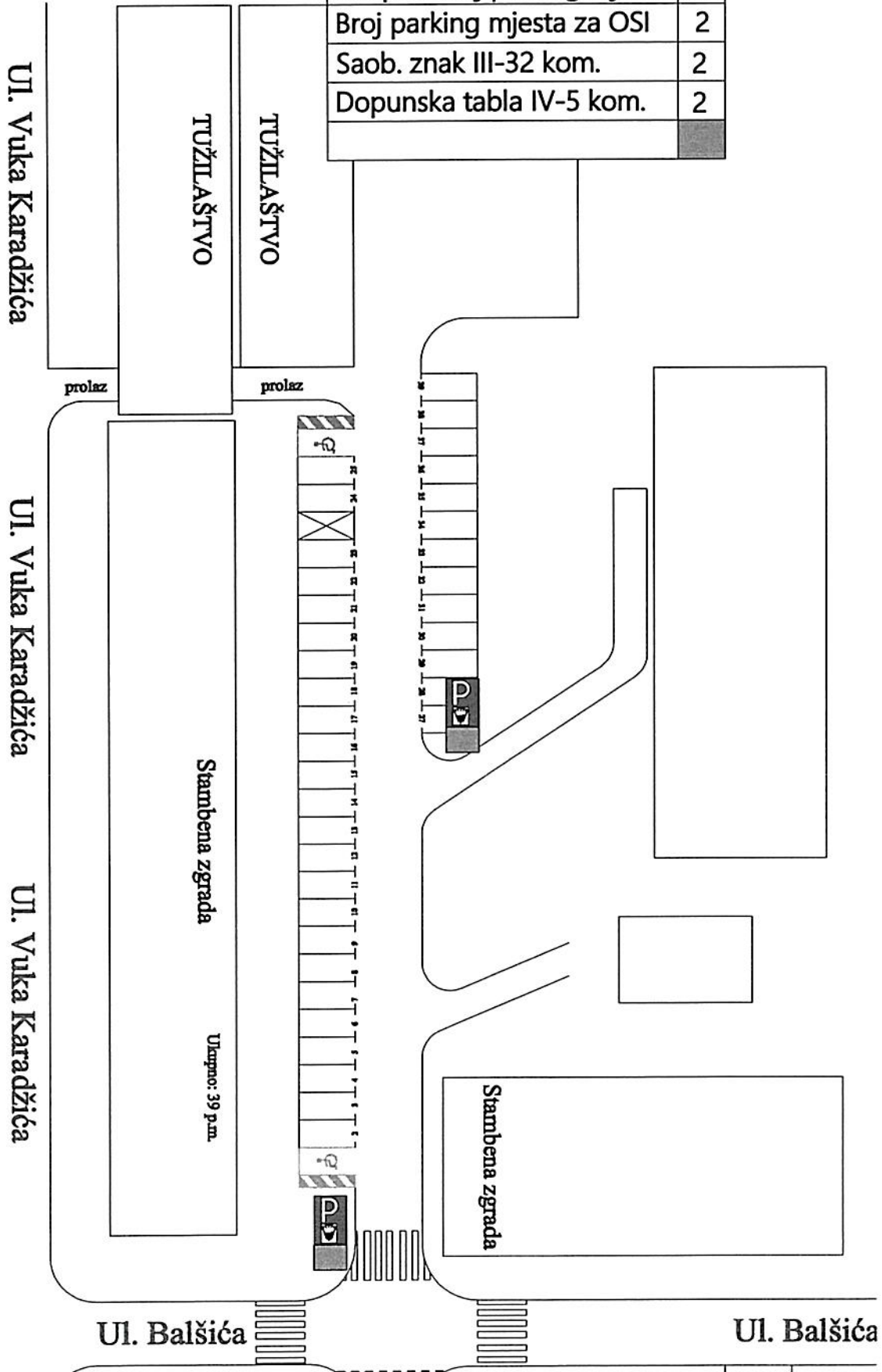
Stambena zgrada

G1

Stambena zgrada

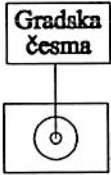
LOKACIJA BR.28

Ukupan broj parking mjesta	39
Broj parking mjesta za OSI	2
Saob. znak III-32 kom.	2
Dopunska tabla IV-5 kom.	2





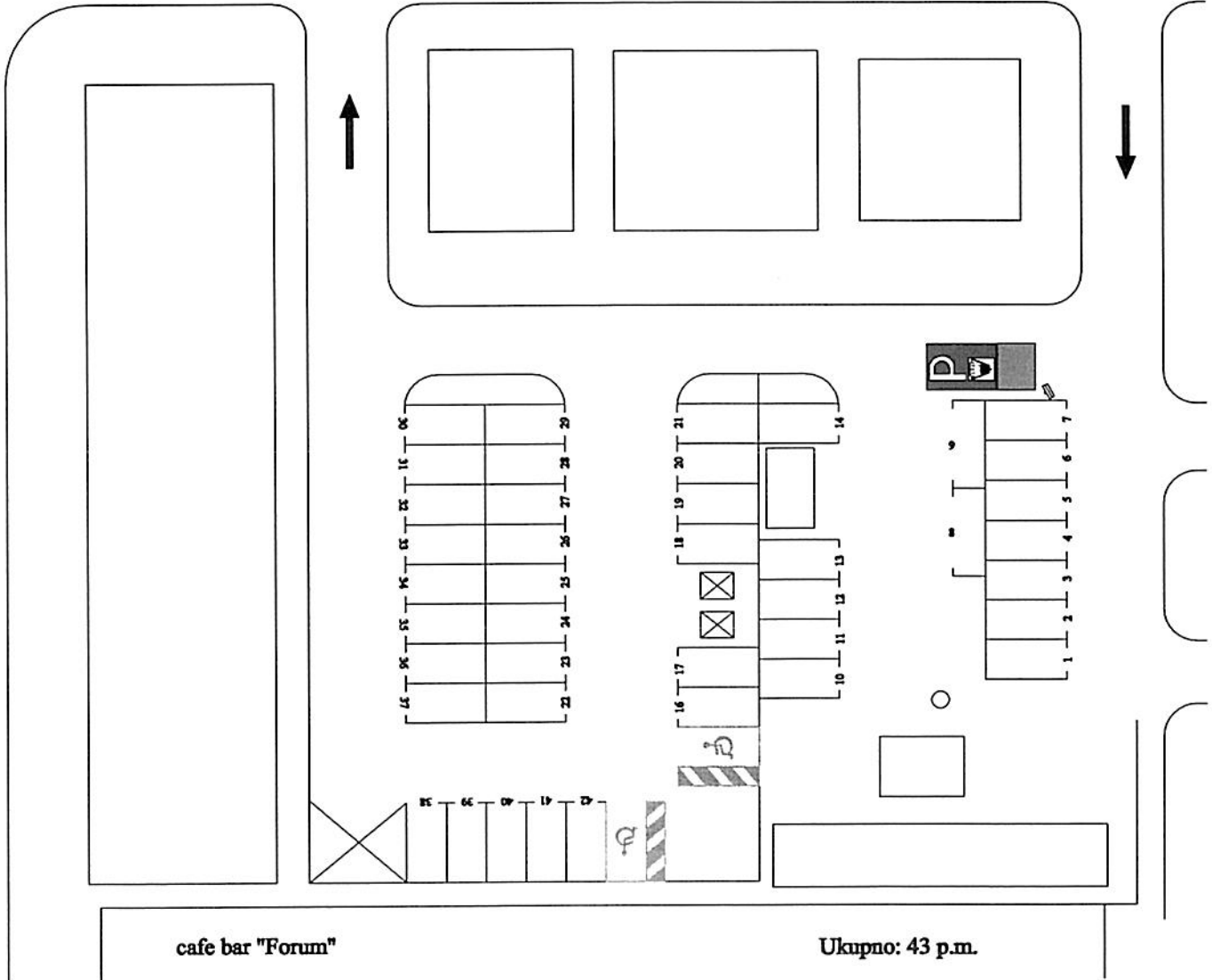
Ul. Slobode



### LOKACIJA BR.29

Ukupan broj parking mjesta	43
Broj parking mjesta za OSI	2
Saob. znak III-32 kom.	1
Dopunska tabla IV-5 kom.	1

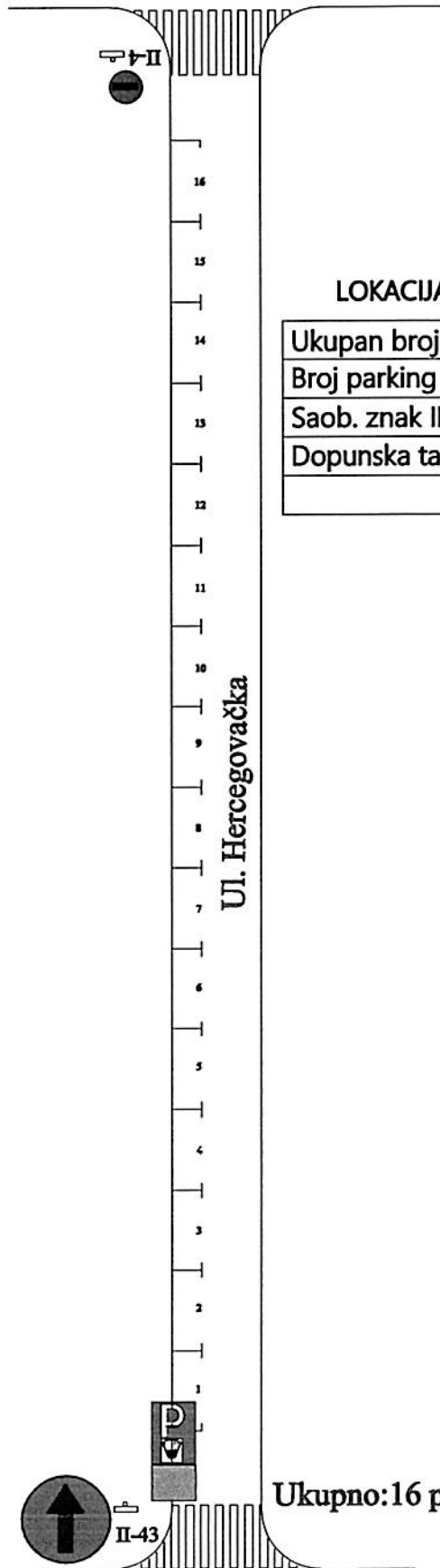
← Ul. Hercegovačka ←



cafe bar "Forum"

Ukupno: 43 p.m.

Ul. Marka Miljanova



LOKACIJA BR.30

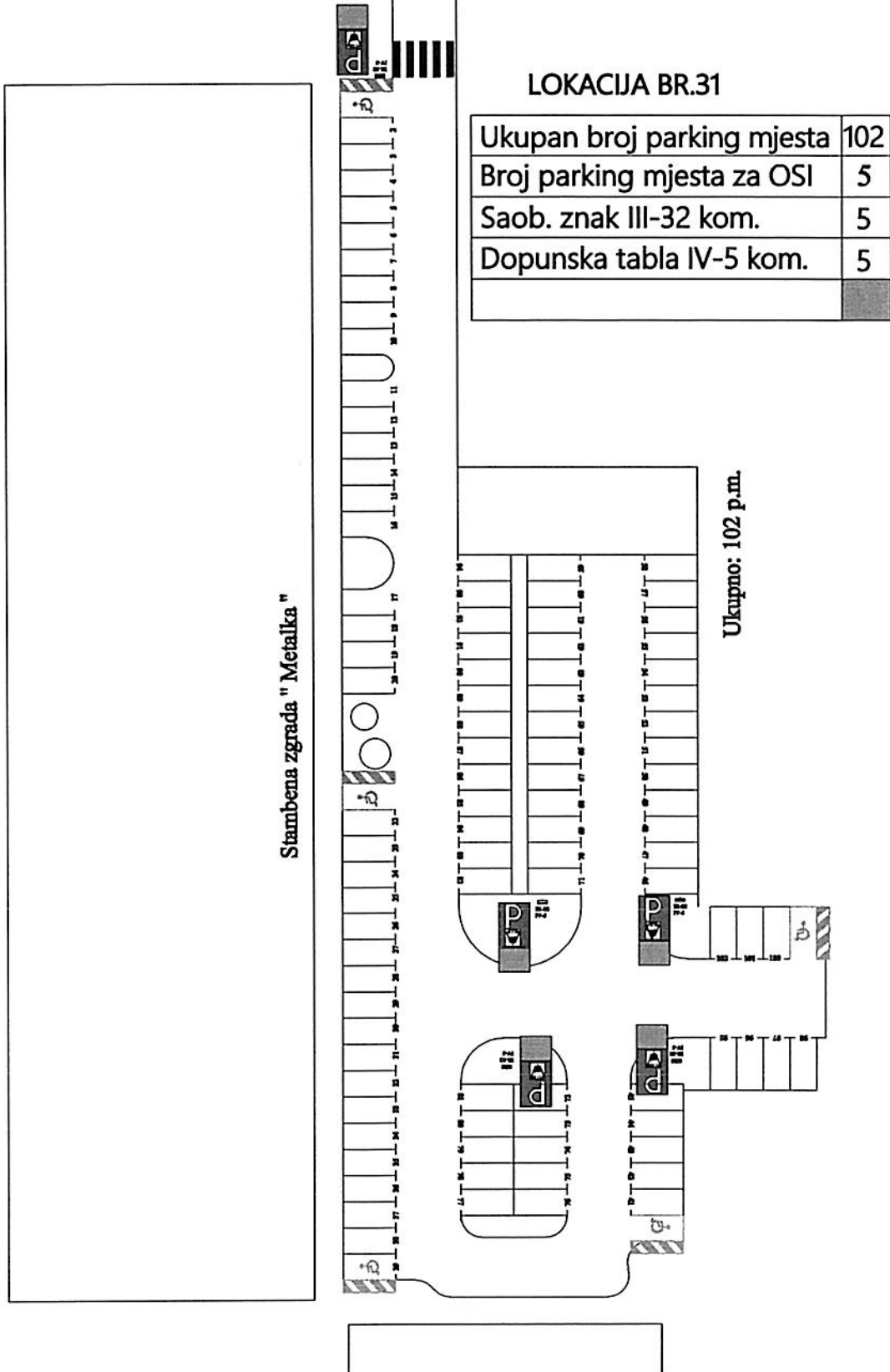
Ukupan broj parking mjesta	16
Broj parking mjesta za OSI	/
Saob. znak III-32 kom.	1
Dopunska tabla IV-5 kom.	1

Ul. Hercegovačka

Ukupno: 16 p.m.

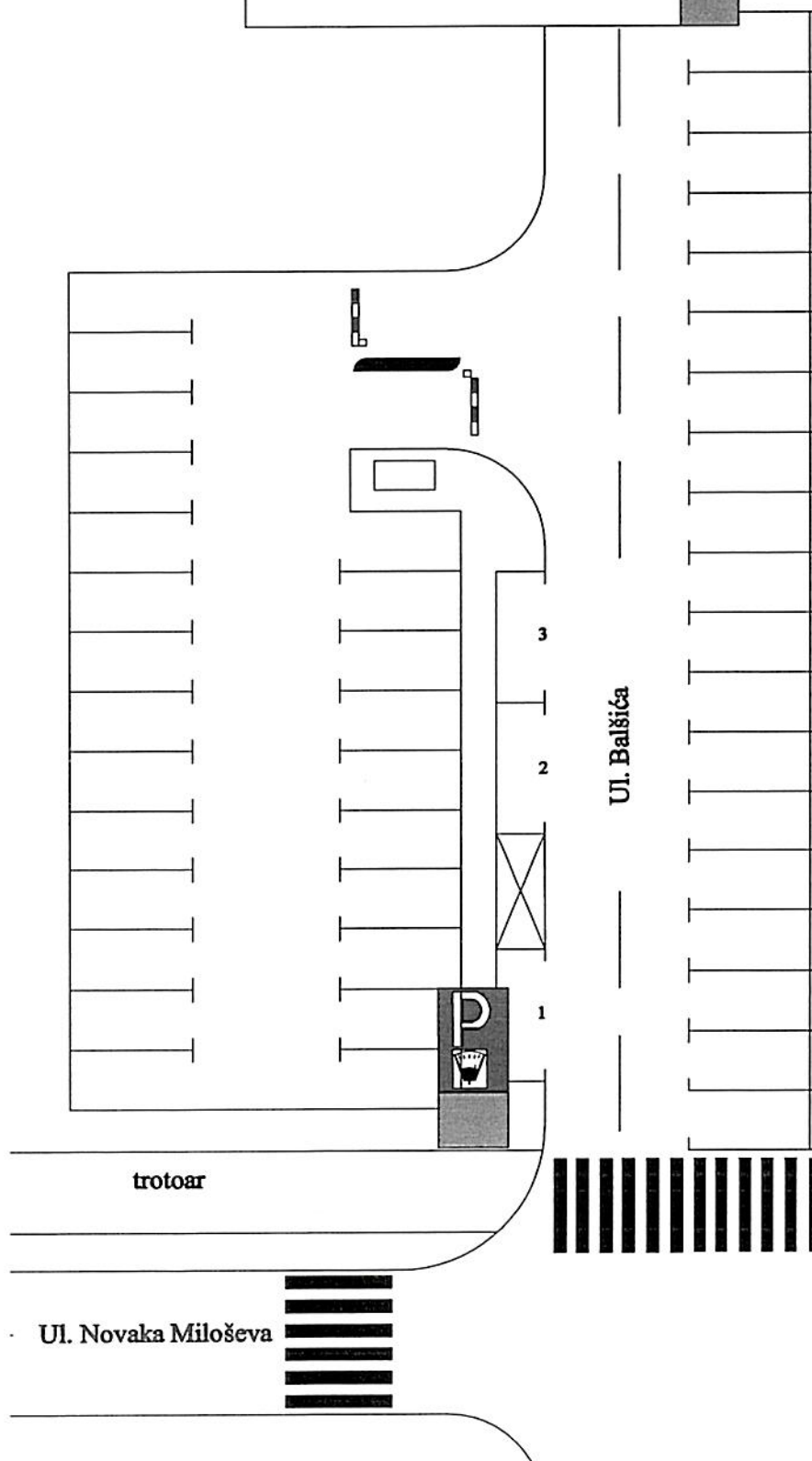
Ul. Omladinskih brigada

Ul. V proleterske brigade



### LOKACIJA BR.32

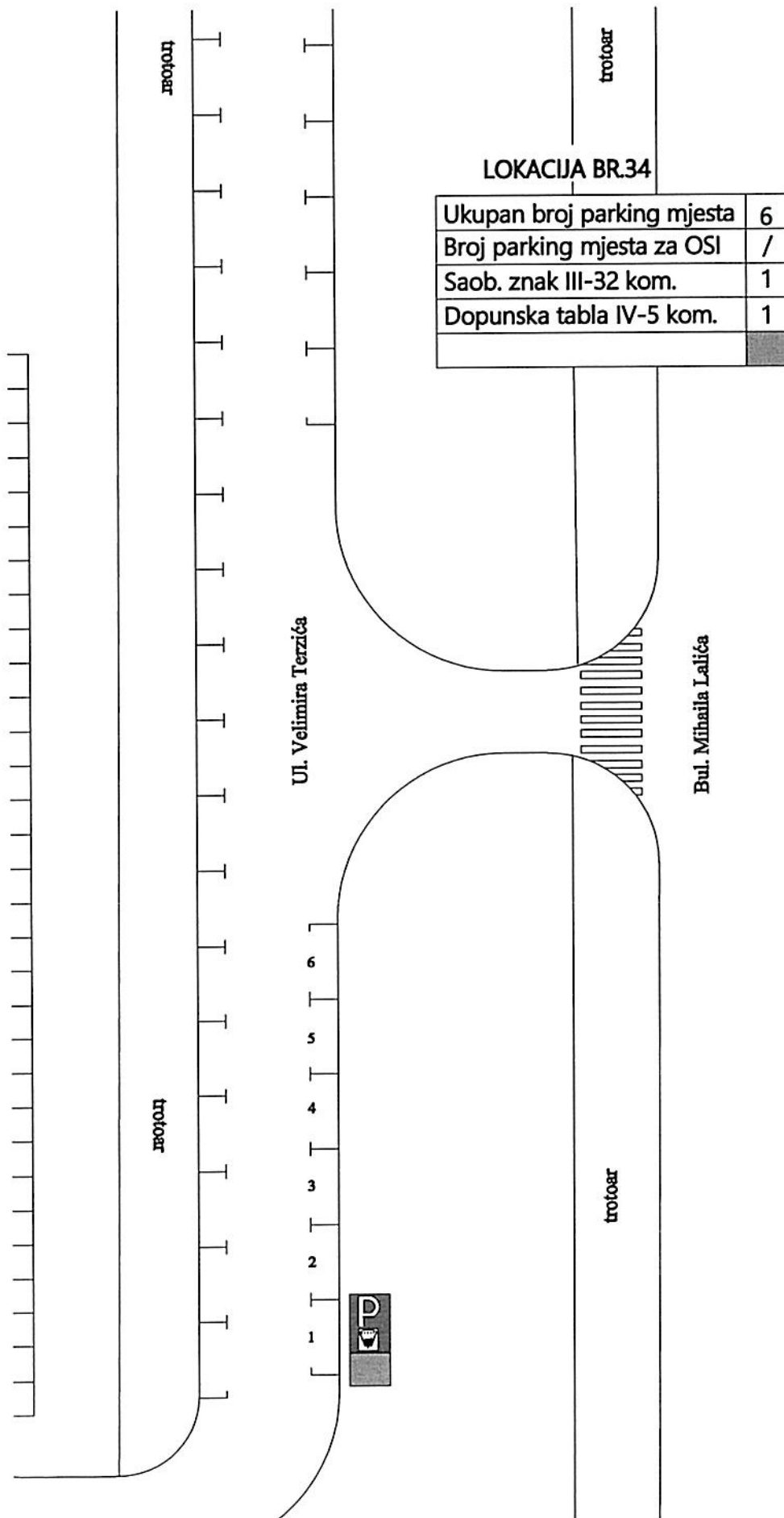
Ukupan broj parking mjesta	3
Broj parking mjesta za OSI	\
Saob. znak III-32 kom.	1
Dopunska tabla IV-5 kom.	1





**LOKACIJA BR.33**

<b>Ukupan broj parking mjesta</b>	51
Broj parking mjesta za OSI	2
Saob. znak III-32 kom.	2
Dopunska tabla IV-5 kom.	2



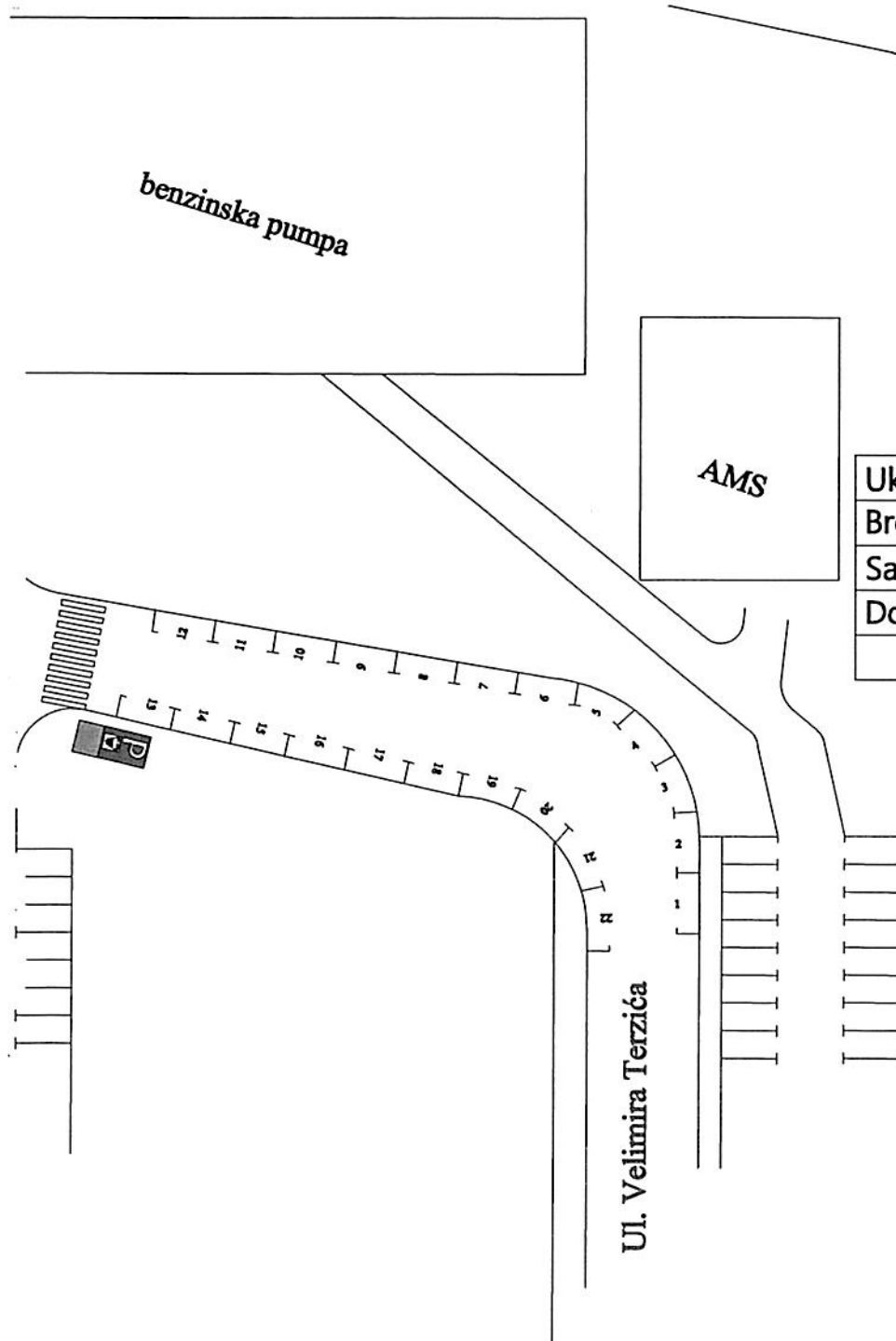
benzinska pumpa

AMS

LOKACIJA BR.35

Ukupan broj parking mjesta	22
Broj parking mjesta za OSI	\
Saob. znak III-32 kom.	1
Dopunska tabla IV-5 kom.	1

Ul. Velimira Terzića



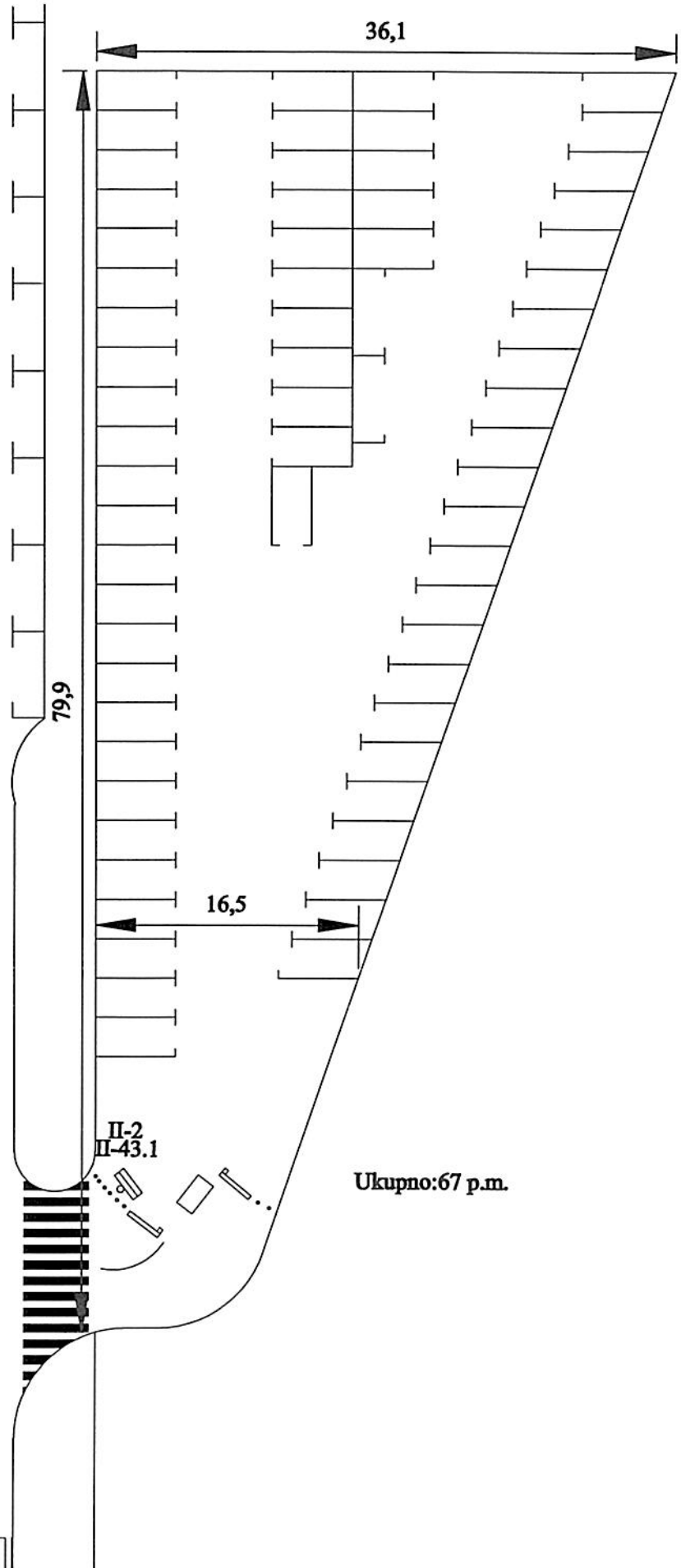
# **POSEBNA PARKIRALIŠTA**





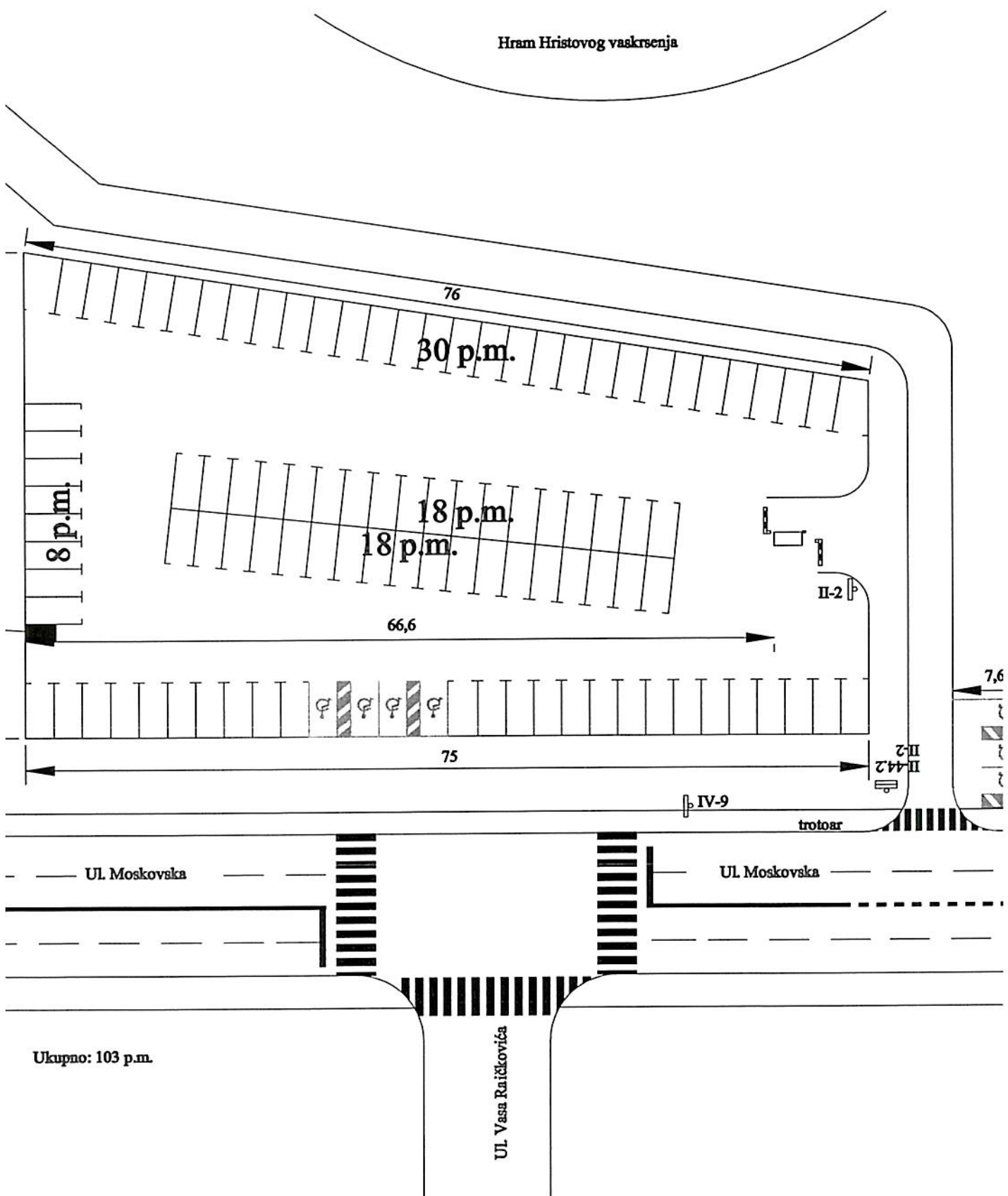
TC Palada

Bul. Serdara Jola Piletića



Ukupno: 67 p.m.

Hram Hristovog vaskrsenja



Ukupno: 103 p.m.

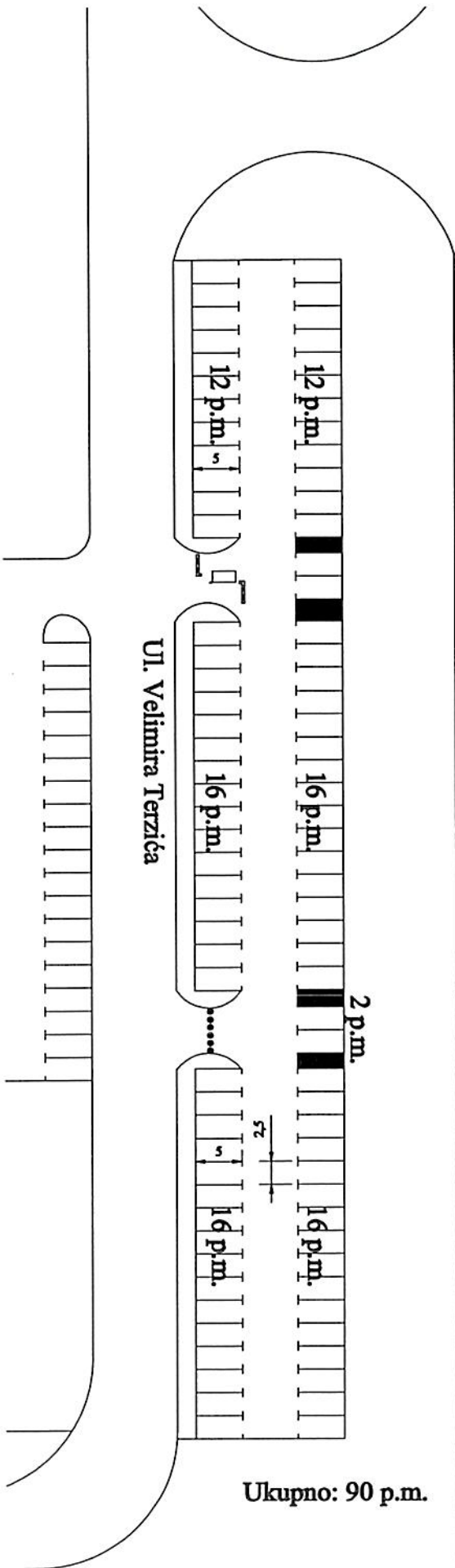
Ulica Moskovska

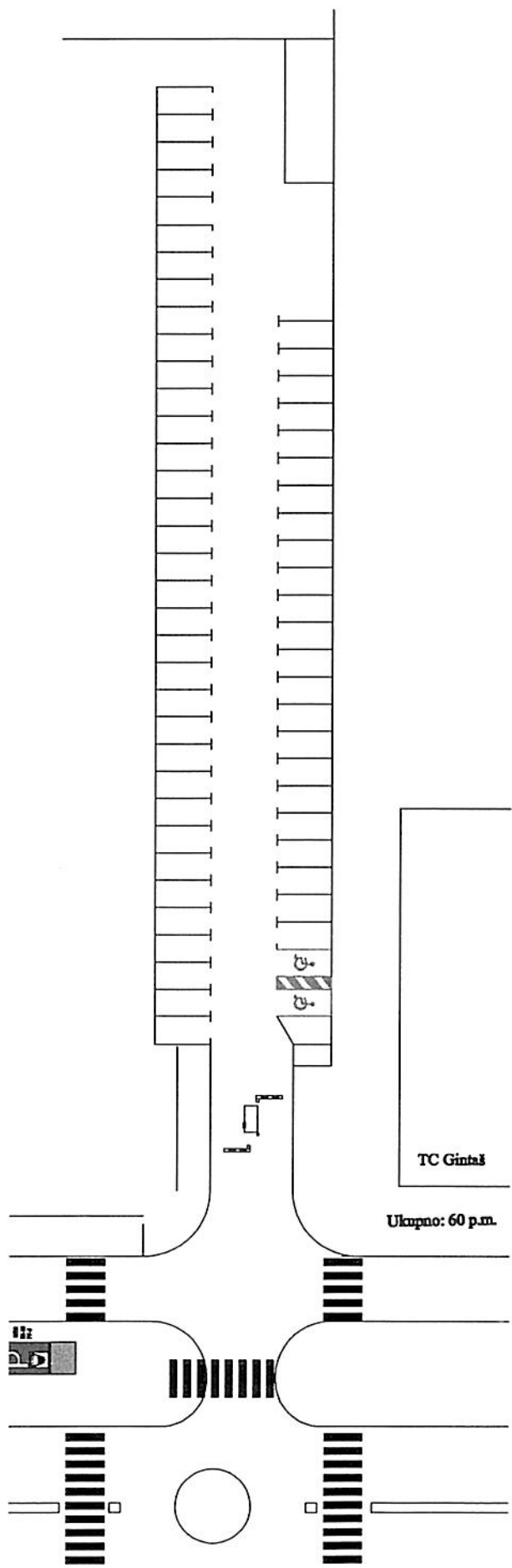
Ulica Moskovska

Ulica Vasa Raičkovića

trotoar

Bul. Džordža Vašingtona





TC Ginjaš

Ukupno: 60 p.m.