

Crna Gora  
GLAVNI GRAD

GRADONAČELNIK

Broj: 01-018/21-10831/1

Podgorica, 08. novembar 2021. godine

Crna Gora  
Pisarnica - Glavni grad - Podgorica

Prilijepiti: 08 XI 2021				
Org. jed.	Jed. klas. znak	Redni broj	Prilog	Vrijednost
02	016/1	-1026		
	21			

## SKUPŠTINA GLAVNOG GRADA

PODGORICA

Na osnovu člana 58 stav 1 tačka 2 Zakona o lokalnoj samoupravi („Službeni list CG“, br. 2/18, 34/19 i 38/20) i člana 100 stav 1 tačka 2 Statuta Glavnog grada („Službeni list CG - Opštinski propisi“, br. 8/19 i 20/21), podnosim **Prijedlog odluke o lokacijama za postavljanje reklamnih objekata.**

Za predstavnika predlagača prilikom razmatranja Prijedloga u Skupštini Glavnog grada i njenim radnim tijelima, određen je **mr Vuksan Vuksanović**, glavni administrator.

GRADONAČELNIK,  
dr Ivan Vuković



Na osnovu člana 38 stav 1 tačka 30 Zakona o lokalnoj samoupravi ("Službeni list CG", br. 2/18, 34/19 i 38/20) i člana 54 stav 1 tačka tačka 42 Statuta Glavnog grada („Službeni list CG - Opštinski propisi“, br. 8/19 i 20/21), Skupština Glavnog grada, na sjednici održanoj dana 12. novembra 2021. godine, donijela je -

## **ODLUKA**

### **o lokacijama za postavljanje reklamnih objekata**

#### **Član 1**

Utvrdjuju se lokacije za postavljanje reklamnih objekata na teritoriji Glavnog grada (u daljem tekstu: lokacije).

#### **Član 2**

Lokacije se utvrđuju na period od pet godina.

#### **Član 3**

Komisija koju obrazuje gradonačelnik Glavnog grada priprema javni poziv i sprovodi postupak prikupljanja ponuda za ustupanje lokacija.

#### **Član 4**

Sastavni dio ove odluke su lokacije sa grafičkim prikazom.

#### **Član 5**

Ova odluka stupa na snagu osmog dana od dana objavljivanja u "Službenom listu Crne Gore - Opštinski propisi".

Broj:

Podgorica, \_\_\_\_\_2021. godina.

**SKUPŠTINA GLAVNOG GRADA**

**PREDSJEDNIK,**

**dr Đorđe Suhih**

## OBRAZLOŽENJE

**Pravni osnov** za donošenje Odluke sadržan je u članu 38 stav 1 tačka 30 Zakona o lokalnoj samoupravi, shodno kojem skupština jedinice lokalne samouprave vrši i druge poslove utvrđene zakonom i statutom, dok je članom 54 stav 1 tačka 42 Statuta Glavnog grada, predviđeno da Skupština Glavnog grada propisuje uslove i način izgradnje i postavljanja privremenih objekata. Pravilnik o bližim uslovima za postavljanje odnosno građenje privremenih objekata, uređaja i opreme („Službeni list CG“, br. 43/18, 76/18 i 76/19), predviđa privremene objekte namijenjene reklamiranju, oglašavanju i pružanju informacija. Program privremenih objekata na teritoriji Glavnog grada Podgorica („Službeni list CG - Opštinski propisi“, broj 39/20) utvrđuje zone i smjernice sa urbanističkim uslovima za postavljanje privremenih objekata, kao i vrste, oblik i dimenzije privremenih objekata.

**Razlozi za donošenje** Odluke proizilaze iz potrebe preciznog utvrđivanja mikrolokacija privremenih objekata namijenjenih reklamiranju, a radi njihovog ustupanja trećim licima putem javnog poziva.

### **Pojašnjenje pojedinačnih odredbi**

Članom 1 definiše se predmet ove odluke koji se odnosi na utvrđivanje lokacija za postavljanje reklamnih objekata na teritoriji Glavnog grada.

Član 2 predviđa da se lokacije utvrđuju na period od pet godina.

Član 3 sadrži odredbu shodno kojoj posebna komisija koju obrazuje gradonačelnik Glavnog grada priprema javni poziv i sprovodi postupak prikupljanja ponuda za ustupanje lokacija.

Član 4 upućuje na prilog ove odluke koji je sastavni dio Odluke i koji sadrži lokacije sa grafičkim prikazom.

Članom 5 određeno je stupanje na snagu Odluke.

Imajući u vidu navedeno, predlažemo da Skupština Glavnog grada donese Odluku o lokacijama za postavljanje reklamnih objekata.

R.br.	Lokacija	Detaljan opis	Vrsta bilborda	Površina (m <sup>2</sup> )	Napomena
1	Bul. Stanka Dragojevića	u blizini staze prema Moskovskom mostu	Dvostrani bilbord 4x3m	24	
2	Most Milenijum	ulaz od strane Bul. Stanka Dragojevića, kod NLB banke	Jednostrani bilbord 4x3m	24	
3	Bul. Ivana Crnjevića	raskrsnica sa Bul. Stanka Dragojevića, preko puta nove zgrade CANU	Jednostrani bilbord 8x3m	24	
4	Bul. Ivana Crnjevića	kod nove zgrade CANU	Dvostrani bilbord 8x3m	24	zadržava se do otvaranja objekta
5	Bul. Ivana Crnjevića	razdjelni pojas u blizini raskrsnice sa Bul. Stanka Dragojevića (NLB banka)	Dvostrani bilbord 4x3m	24	
6	Bul. Ivana Crnjevića	razdjelni pojas u blizini raskrsnice sa Njegoševom ulicom	Dvostrani bilbord 4x3m	24	
7	Bul. Ivana Crnjevića	razdjelni pojas prije raskrsnice sa Ulicom slobode	Dvostrani bilbord 4x3m	24	
8	Bul. Ivana Crnjevića	razdjelni pojas poslije raskrsnice sa Ulicom slobode (Ziraat banka)	Dvostrani bilbord 4x3m	24	
9	Bul. Ivana Crnjevića	razdjelni pojas u blizini raskrsnice sa ulicom Balšića	Dvostrani bilbord 4x3m	24	
10	Bul. Ivana Crnjevića	razdjelni pojas, prije raskrsnice sa ul. Marka Miljanova	Dvostrani bilbord 4x3m	24	
11	Bul. Ivana Crnjevića	razdjelni pojas, poslije raskrsnice sa ul. Marka Miljanova	Dvostrani bilbord 4x3m	24	
12	Bul. Ivana Crnjevića	kod skretanja za Vilu Gorica	Dvostrani bilbord 4x3m	24	
13	Bul. Ivana Crnjevića	naspram skretanja za Ulicijsku ulicu	Dvostrani bilbord 4x3m	24	
14	Bul. V. proleterske	razdjelni pojas, kod ulaza br. 50	Dvostrani bilbord 4x3m	24	
15	Bul. V. proleterske	razdjelni pojas, kod skretanja za ulicu Mušićica	Dvostrani bilbord 6x3m	36	
16	Bul. Svetog Petra Cetinskog	kod hotela Hilton - skretanje za garažu, u Karadordevom parku	Jednostrani bilbord 6x3m	18	
17	Bul. Svetog Petra Cetinskog	naspram ulaza u Karadorđev park, uz ogradu Kraljevog parka	Dvostrani bilbord 4x3m	24	
18	Bul. Svetog Petra Cetinskog	naspram ulaza u hotel Hilton, uz ogradu Kraljevog parka	Dvostrani bilbord 4x3m	24	
19	Bul. Svetog Petra Cetinskog	raskrsnica sa Bul. Stanka Dragojevića, kod ograde Blažovog mosta	Jednostrani bilbord 8x3m	24	
20	Bul. Svetog Petra Cetinskog	preko puta skretanja za hotel Podgorica	Dvostrani bilbord 4x3m	24	
21	Bul. Svetog Petra Cetinskog	preko puta stare zgrade Telekom, zelena površina prije stare zgrade Vlade	Dvostrani bilbord 4x3m	24	
22	Bul. Svetog Petra Cetinskog	kod stare zgrade Telekom	Dvostrani bilbord 4x3m	24	
23	Bul. Svetog Petra Cetinskog	kod stare zgrade Telekom, naspram stare zgrade Vlade	Dvostrani bilbord 4x3m	24	
24	Bul. Svetog Petra Cetinskog	trotoar kod raskrsnice sa ul. Jovana Tomaševića	Dvostrani bilbord 4x3m	24	
25	Bul. Svetog Petra Cetinskog	trotoar kod raskrsnice sa ul. Ivana Milutinovića	Dvostrani bilbord 4x3m	24	
26	Bul. Svetog Petra Cetinskog	raskrsnica sa ulicom Ivana Milutinovića, kod zgrade Lordovka	Jednostrani bilbord 8x3m	24	
27	Bul. Svetog Petra Cetinskog	razdjelni pojas naspram CGES-a	Dvostrani bilbord 4x3m	24	
28	Bul. Svetog Petra Cetinskog	trotoar, kod zgrade CGES-a	Dvostrani bilbord 4x3m	24	
29	Bul. Svetog Petra Cetinskog	razdjelni pojas, kod ulaza br. 13	Dvostrani bilbord 4x3m	24	
30	Bul. Svetog Petra Cetinskog	razdjelni pojas, kod ulaza (početak zgrade Mašej)	Dvostrani bilbord 4x3m	24	
31	Bul. Svetog Petra Cetinskog	razdjelni pojas, kod raskrsnice sa ulicom Svetozara Markovića	Dvostrani bilbord 4x3m	24	
32	Bul. Svetog Petra Cetinskog	razdjelni pojas, cca 30m poslije raskrsnice sa ul. Svetozara Markovića	Dvostrani bilbord 4x3m	24	
33	Bul. Svetog Petra Cetinskog	razdjelni pojas, naspram apoteke Bosna lijek	Dvostrani bilbord 4x3m	24	
34	Bul. Svetog Petra Cetinskog	razdjelni pojas, naspram autobusnog stajališta	Dvostrani bilbord 4x3m	24	
35	Bul. Svetog Petra Cetinskog	razdjelni pojas, kod raskrsnice sa Moskovskom ulicom	Dvostrani bilbord 4x3m	24	
36	Bul. Svetog Petra Cetinskog	skretanje za Dalmatinsku ulicu	Dvostrani bilbord 4x3m	24	
37	Moskovska ulica	skretanje za Dalmatinsku ulicu	Dvostrani bilbord 4x3m	24	
38	Moskovska ulica	parking kod bivše Male plicae	Dvostrani bilbord 4x3m	24	
39	Moskovska ulica	kod zgrade T-com	Dvostrani bilbord 4x3m	24	
40	Moskovska ulica	naspram zgrade T-com	Dvostrani bilbord 4x3m	24	
41	Moskovska ulica	između zgrade Vektra i T-com	Dvostrani bilbord 4x3m	24	
42	Moskovska ulica	kod zgrade Vektra, kod fontane	Dvostrani bilbord 4x3m	24	
43	Moskovska ulica	naspram ulaza u KBC	Dvostrani bilbord 4x3m	24	
44	ul. Jovana Tomaševića	kod skretanja za most Milenijum	Dvostrani bilbord 4x3m	24	
45	ul. Serdara Jola Piletića	preko puta zgrade Ekonomskog fakulteta, poslije skretanja sa mosta Milenijum	Jednostrani bilbord 8x3m	24	

R.br.	Lokacija	Detaljan opis	Vrsta bilborda	Površina (m <sup>2</sup> )	Napomena
46	ul. Serdara Jola Piletića	razdjelni pojas, kod Ekonomskog fakulteta	Dvostrani bilbord 4x3m	24	
47	ul. Serdara Jola Piletića	razdjelni pojas, preko puta Limenke	Dvostrani bilbord 4x3m	24	
48	Ul. II crnogorskog bataljona	kod mosta Vaka Đurovića	Dvostrani bilbord 4x3m	24	
49	ul. 13. jula	kod Pravnog i Ekonomskog fakulteta	Dvostrani bilbord 4x3m	24	
50	ul. 13. jula	između Osnovnog suda i zgrade Čelebić	Dvostrani bilbord 4x3m	24	
51	ul. 13. jula	kod zgrade Čelebić	Dvostrani bilbord 4x3m	24	
52	ul. 13. jula	kod raskrsnice sa ul. Serdara Jola Piletića, OŠ Sutjeska	Jednostrani bilbord 8x3m	24	
53	ul. 13. jula	kod ulice Belvederske, kod kružnog toka	Jednostrani bilbord 6x3m	18	
54	ul. Svetozara Markovića	na raskrsnici sa ul. 13. jula	Jednostrani bilbord 8x3m	24	
55	ul. Svetozara Markovića	na raskrsnici sa ul. Vasa Raičkovića, naspram ulaza br. 33	Jednostrani bilbord 8x3m	24	
56	ul. Svetozara Markovića	kod MUP-a, prije raskrsnice sa bulevarom	Dvostrani bilbord 4x3m	24	
57	ul. Svetozara Markovića	preko puta zgrade MUP-a, prije raskrsnice sa bulevarom	Dvostrani bilbord 4x3m	24	
58	ul. Ivana Milutinovića	kod skretanja za hotel Podgorica	Dvostrani bilbord 4x3m	24	
59	ul. Ivana Milutinovića	kod SKC Morača	Dvostrani bilbord 4x3m	24	
60	Bul. Revolucije	na raskrsnici sa ul. Dž. Džeksona, prema Union bridge - lijeva strana	Dvostrani bilbord 4x3m	24	
61	Bul. Revolucije	na raskrsnici sa ul. Dž. Džeksona, prema Union bridge, cca 50m od raskrsnice	Dvostrani bilbord 4x3m	24	
62	Union bridge	kod SKC Morača	Dvostrani megabord 10x5m	100	
63	Bul. Revolucije	na raskrsnici sa ul. Dž. Džeksona, u blizini zgrade Ambasade SAD	Dvostrani bilbord 4x3m	24	
64	Bul. Revolucije	na raskrsnici sa Moskovskom ulicom, kod zgrade SAD	Jednostrani bilbord 8x3m	24	
65	Bul. Revolucije	na raskrsnici sa Moskovskom ulicom, Carine	Dvostrani bilbord 4x3m	24	
66	Bul. Revolucije	na raskrsnici sa Moskovskom ulicom, AND1	Dvostrani bilbord 4x3m	24	
67	Bul. Revolucije	kod zgrade RTCG	Jednostrani bilbord 8x3m	24	
68	ul. Ivana Vujoševića	ispred Erste banke	Dvostrani bilbord 4x3m	24	
69	Dalmatinska ulica	kod stuba mobilne telefonije	Dvostrani bilbord 4x3m	24	
70	Bul. Džordža Vašingtona	raskrsnica sa Dalmatinskom ulicom, poslije Hrama	Dvostrani bilbord 4x3m	24	
71	Bul. Džordža Vašingtona	preko puta Hrama, trotoar	Dvostrani bilbord 4x3m	24	
72	Bul. Džordža Vašingtona	razdjelni pojas, na raskrsnici sa Bul. Sv. Petra Cetinjskog	Dvostrani bilbord 4x3m	24	
73	Bul. Džordža Vašingtona	na raskrsnici sa Bul. Mihaila Lalića	Jednostrani bilbord 8x3m	24	
74	Bul. Džordža Vašingtona	razdjelni pojas, naspram broja 68	Dvostrani bilbord 4x3m	24	
75	Bul. Džordža Vašingtona	razdjelni pojas, naspram broja 64	Dvostrani bilbord 4x3m	24	
76	Bul. Džordža Vašingtona	razdjelni pojas kod poslovnog zgrade Telenor	Dvostrani bilbord 4x3m	24	
77	Bul. Džordža Vašingtona	razdjelni pojas, kod restorana Astoria	Dvostrani bilbord 4x3m	24	
78	Bul. Džordža Vašingtona	kružni tok, kod RTCG	Jednostrani bilbord 8x3m	24	
79	Ul. Dr Ljubomira Rašovića	razdjelni pojas poslije kružnog toka, između RTCG i Capital plaza	Dvostrani bilbord 4x3m	24	
80	Ul. Dr Ljubomira Rašovića	razdjelni pojas, cca 105m prije raskrsnice sa Ljubljanskom ulicom	Dvostrani bilbord 4x3m	24	
81	Ul. Dr Ljubomira Rašovića	razdjelni pojas, cca 80m poslije raskrsnice sa Ljubljanskom ulicom	Dvostrani bilbord 4x3m	24	
82	Ul. Dr Ljubomira Rašovića	razdjelni pojas, poslije ulaza na parking Dječje bolnice	Dvostrani bilbord 4x3m	24	
83	Ul. Dr Ljubomira Rašovića	kod raskrsnice sa ul. Dr Vučkina Markovića	Trostrani bilbord 4x3m	36	
84	Bul. Mihaila Lalića	razdjelni pojas, Tološka šuma u blizini skretanja prema Univerzitetu	Dvostrani bilbord 4x3m	24	
85	Bul. Mihaila Lalića	100m od raskrsnice između bloka V i VI	Dvostrani bilbord 4x3m	24	
86	Bul. Mihaila Lalića	razdjelni pojas, kod skretanja za ulicu Meše Selimovića	Dvostrani bilbord 4x3m	24	
87	Bul. Mihaila Lalića	razdjelni pojas, cca 50m od raskrsnice, prije Hifa Oil pumpe	Dvostrani bilbord 4x3m	24	
88	Bul. Mihaila Lalića	razdjelni pojas, cca 220m od raskrsnice, poslije Hifa Oil pumpe	Dvostrani bilbord 4x3m	24	
89	Bul. Mihaila Lalića	razdjelni pojas, cca 20m prije raskrsnice sa ul. Vlada Četkovića	Dvostrani bilbord 4x3m	24	
90	Bul. Mihaila Lalića	razdjelni pojas, poslije raskrsnice sa ul. Vlada Četkovića	Dvostrani bilbord 4x3m	24	

R.br.	Lokacija	Detaljan opis	Vrsta bilborda	Površina (m <sup>2</sup> )	Napomena
91	Cetinjski put	razdjelni pojas, kod Capital plaza	Dvostrani bilbord 4x3m	24	
92	Cetinjski put	razdjelni pojas, naspram Rektorata	Dvostrani bilbord 4x3m	24	
93	Cetinjski put	razdjelni pojas naspram Atlas capital centra, cca 155m prije kružnog toka	Dvostrani bilbord 4x3m	24	
94	Cetinjski put	razdjelni pojas, blizu raskrsnice sa ulicom Šeika Zaića	Dvostrani bilbord 4x3m	24	
95	Cetinjski put	razdjelni pojas, kod Zetogradnje	Dvostrani bilbord 4x3m	24	
96	Cetinjski put	razdjelni pojas, raskrsnica sa Ljubljanskom ulicom	Dvostrani bilbord 4x3m	24	
97	Cetinjski put	razdjelni pojas naspram Central Point-a	Dvostrani bilbord 4x3m	24	
98	Cetinjski put	razdjelni pojas, prije kružnog toka, naspram Central Point-a	Dvostrani bilbord 4x3m	24	
99	Cetinjski put	kružni tok, kod Central Point-a	Jednostrani bilbord 12x3m	36	zadržava se do izgradnje objekta
100	Cetinjski put	raskrsnica sa Studentskom ulicom	Dvostrani bilbord 6x3m	36	zadržava se do izgradnje objekta
101	Ul. Studentska	kod kružnog toka, raskrsnica sa Studentskom ulicom	Jednostrani bilbord 6x3m	18	zadržava se do izgradnje objekta
102	Ul. Studentska	kod kružnog toka, Erste banka	Dvostrani bilbord 4x3m	24	zadržava se do izgradnje objekta
103	Ul. Studentska	naspram profesorske zgrade	Dvostrani bilbord 4x3m	24	
104	Ul. Studentska	poslije kružnog toka	Dvostrani bilbord 4x3m	24	
105	Ul. Marka Radovića	pored City Mall-a	Dvostrani bilbord 4x3m	24	
106	Ul. Marka Radovića	naspram City Mall-a	Dvostrani bilbord 4x3m	24	
107	Ul. Marka Radovića	kod Central Point-a	Dvostrani bilbord 4x3m	24	
108	Cetinjski put	razdjelni pojas poslije kružnog toka, City Mall	Dvostrani bilbord 4x3m	24	
109	Cetinjski put	trotoar prije Delta City	Dvostrani bilbord 4x3m	24	
110	Cetinjski put	razdjelni pojas, naspram Delta City	Dvostrani bilbord 4x3m	24	
111	Cetinjski put	trotoar, prije centralnog ulaza na parking Delta City, iz pravca grada	Dvostrani bilbord 6x3m	36	
112	Cetinjski put	trotoar, poslije centralnog ulaza na parking Delta City, iz pravca grada	Dvostrani bilbord 6x3m	36	
113	Cetinjski put	raskrsnica sa ulicom Radoja Dakića	Dvostrani bilbord 4x3m	24	
114	Cetinjski put	razdjelni pojas, naspram hotela Ambiente	Dvostrani bilbord 4x3m	24	
115	Cetinjski put	razdjelni pojas, kod benzinske pumpe	Dvostrani bilbord 4x3m	24	
116	Cetinjski put	razdjelni pojas, kod benzinske pumpe	Dvostrani bilbord 4x3m	24	
117	Cetinjski put	razdjelni pojas, kod benzinske pumpe	Dvostrani bilbord 4x3m	24	
118	Cetinjski put	razdjelni pojas, poslije benzinske pumpe	Dvostrani bilbord 4x3m	24	
119	Cetinjski put	razdjelni pojas, 150m poslije benzinske pumpe	Dvostrani bilbord 4x3m	24	
120	Cetinjski put	razdjelni pojas, cca 200m poslije benzinske pumpe	Dvostrani bilbord 4x3m	24	
121	Cetinjski put	razdjelni pojas, 100m prije raskrsnice PG-CT-NK	Dvostrani bilbord 4x3m	24	
122	Cetinjski put	razdjelni pojas, 50m prije raskrsnice PG-CT-NK	Dvostrani bilbord 4x3m	24	
123	Cetinjski put	raskrsnica magistralnog puta PG-NK 1 PG-CT	Jednostrani bilbord 8x3m	24	zadržava se do rekonstrukcije raskrsnice
124	Cetinjski put	raskrsnica magistralnog puta PG-NK 1 PG-CT	Jednostrani bilbord 8x3m	24	zadržava se do rekonstrukcije raskrsnice
125	Cetinjski put	raskrsnica sa ulicom Vojislavljevića	Trostrani bilbord 6x3m	54	zadržava se do rekonstrukcije raskrsnice
126	Cetinjski put	raskrsnica magistralnog puta PG-NK 1 PG-CT	Dvostrani bilbord 4x3m	24	zadržava se do rekonstrukcije raskrsnice
127	Cetinjski put	raskrsnica sa Nikšićkim putem	Trostrani bilbord 6x3m	54	zadržava se do rekonstrukcije raskrsnice
128	Nikšićki put	razdjelni pojas, cca 200m od raskrsnice sa Cetinjskim putem	Dvostrani bilbord 4x3m	24	
129	Nikšićki put	razdjelni pojas, cca 280m od raskrsnice sa Cetinjskim putem	Dvostrani bilbord 4x3m	24	
130	Bul. 21. maj	razdjelni pojas, poslije kružnog toka u pravcu CT, raskrsnica magistrala	Dvostrani bilbord 4x3m	24	
131	Bul. 21. maj	razdjelni pojas, naspram restorana Cetinje	Dvostrani bilbord 4x3m	24	
132	Bul. 21. maj	naspram restorana Cetinje	Dvostrani bilbord 8x3m	48	
133	Bul. 21. maj	razdjelni pojas, poslije restorana Cetinje u pravcu CT	Dvostrani bilbord 4x3m	24	
134	Bul. 21. maj	razdjelni pojas kod skretanja za ulicu Miloja Pavlovića	Dvostrani bilbord 4x3m	24	
135	Bul. 21. maj	naspram raskrsnice sa Moračkom ulicom	Dvostrani bilbord 8x3m	48	

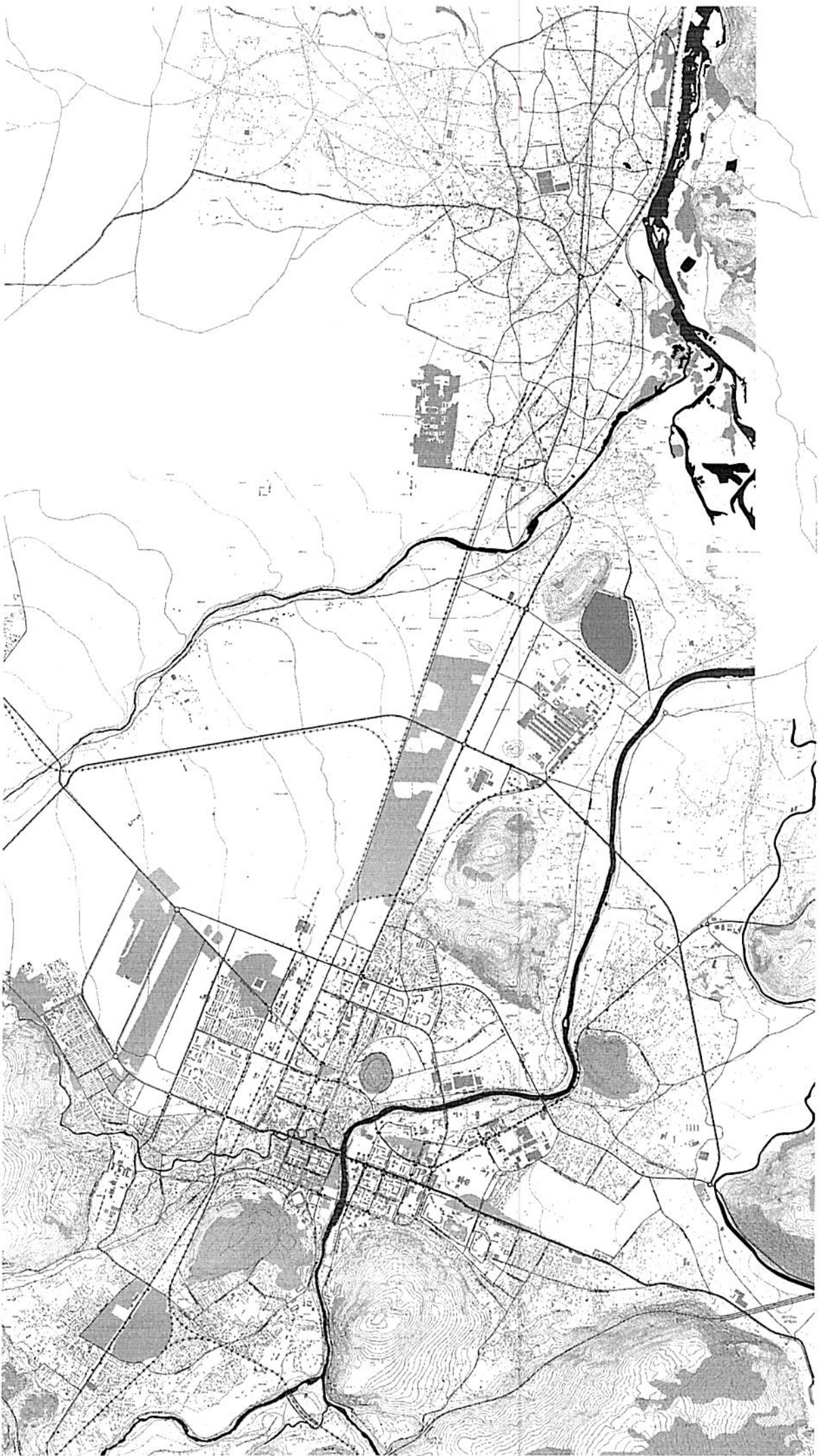
R.br.	Lokacija	Detaljan opis	Vrsta bilborda	Površina (m <sup>2</sup> )	Napomena
136	Bul. 21. maj	naspram restorana Internacional	Dvostrani bilbord 4x3m	24	
137	Bul. 21. maj	naspram restorana Internacional	Dvostrani bilbord 8x3m	48	
138	Bul. 21. maj	cca 400m prije kružnog toka Kolovrat, put CT	Dvostrani bilbord 4x3m	24	
139	Bul. 21. maj	cca 300m prije kružnog toka Kolovrat, put CT	Dvostrani bilbord 4x3m	24	
140	Bul. 21. maj	cca 200m prije kružnog toka Kolovrat, put CT	Dvostrani bilbord 4x3m	24	
141	Bul. 21. maj	kružni tok Kolovrat, na raskrsnici sa Lješkopolskom ulicom	Jednostrani bilbord 8x3m	24	
142	Bul. 21. maj	poslije salona Temas	Jednostrani bilbord 8x3m	24	
143	Bul. 21. maj	50m prije skretanja za UDG, sa desne strane	Dvostrani bilbord 4x3m	24	
144	Ul. Kralja Nikole	na raskrsnici sa Bul. Sv. Petra Cetinjskog, na početku parka Sastavci	Jednostrani bilbord 8x3m	24	
145	Ul. Kralja Nikole	prije mosta braće Zlatičanin - park	Jednostrani bilbord 8x3m	24	
146	Ul. Kralja Nikole	poslije mosta braće Zlatičanin, kod PC Nikić	Dvostrani bilbord 4x3m	24	
147	Ul. Kralja Nikole	na raskrsnici sa ul. Oktobarske revolucije, kod zgrade Pejton	Jednostrani bilbord 8x3m	24	
148	Ul. Kralja Nikole	ispred ulaza broj 29	Dvostrani bilbord 4x3m	24	
149	Ul. Kralja Nikole	na raskrsnici sa Bul. Srdana Aleksića, dijagonalno od SSŠ "Sergije Stanić"	Jednostrani bilbord 8x3m	24	
150	Ul. Kralja Nikole	preko puta SSŠ "Sergije Stanić"	Jednostrani bilbord 8x3m	24	
151	Ul. Crnogorskih serdara	razdjelni pojas, naspram Narodnog univerziteta "Milun Božović"	Dvostrani bilbord 4x3m	24	
152	Ul. Crnogorskih serdara	razdjelni pojas, kod nekada hotela City	Dvostrani bilbord 4x3m	24	
153	Bul. Srdana Aleksića	razdjelni pojas između ul. Bratstva i jedinstva i Kralja Nikole	Dvostrani bilbord 4x3m	24	
154	Bul. Save Kovačevića	razdjelni pojas, naspram Gintaša	Dvostrani bilbord 4x3m	24	
155	Ul. Oktobarske revolucije	kod autobuskog stajališta, preko puta zgrade Pejton	Dvostrani bilbord 4x3m	24	
156	Ul. Oktobarske revolucije	ugao sa ul. Bratstva i jedinstva, kod Vojne zgrade	Dvostrani bilbord 4x3m	24	zadržava se do uređenja tga
157	Ul. Oktobarske revolucije	ugao sa ul. Bratstva i jedinstva, kod zgrade Pejton	Jednostrani bilbord 8x3m	24	
158	Ul. Bratstva i jedinstva	preko puta ULUCG	Dvostrani bilbord 4x3m	24	
159	Ul. Bratstva i jedinstva	na raskrsnici sa ul. Oktobarske revolucije prema autobuskoj stanici	Trostrani bilbord 4x3m	36	
160	Ul. Bratstva i jedinstva	kod kružnog toka, ispred zgrade Lepa Kata	Dvostrani bilbord 4x3m	24	
161	Ul. Bratstva i jedinstva	kod kružnog toka, prema OŠ "Milorad Musa Burzan"	Dvostrani bilbord 4x3m	24	
162	Ul. Bratstva i jedinstva	kod Zelene pijace	Dvostrani bilbord 4x3m	24	
163	Ul. Bratstva i jedinstva	na raskrsnici sa Bul. Srdana Aleksića	Dvostrani bilbord 6x3m	36	
164	Ul. Bratstva i jedinstva	na raskrsnici sa Bul. Srdana Aleksića, u pravcu bulevara	Dvostrani bilbord 6x3m	36	
165	Ul. Bratstva i jedinstva	na raskrsnici sa Bul. Save Kovačevića, kod zgrade Galenika	Dvostrani bilbord 6x3m	36	
166	Ul. Bratstva i jedinstva	na raskrsnici sa ul. Bracana Bracanovića, prije raskrsnice sa lijeve strane	Jednostrani bilbord 8x3m	24	
167	Ul. Bracana Bracanovića	na raskrsnici sa ul. 4. jula	Jednostrani bilbord 8x3m	24	
168	Ul. Bracana Bracanovića	na raskrsnici sa ul. 4. jula	Jednostrani bilbord 8x3m	24	
169	Ul. 4. jula	zeleni pojas kod parkinga zgrade Zetogradnje	Dvostrani bilbord 4x3m	24	
170	Ul. 4. jula	na raskrsnici sa bul. Miloša Rašovića	Dvostrani bilbord 4x3m	24	
171	Ul. Vojislavljevića	kod Volvox-a	Dvostrani bilbord 4x3m	24	
172	Ul. Vojislavljevića	razdjelni pojas prije kružnog toka, Zelenka	Dvostrani bilbord 4x3m	24	
173	Ul. Vojislavljevića	kružni tok, ul. 4. jula	Jednostrani bilbord 8x3m	24	
174	Ul. Vojislavljevića	kružni tok, ul. Zetskih vladara	Jednostrani bilbord 8x3m	24	
175	Bul. Josipa Sladea	razdjelni pojas, cca 70m poslije raskrsnice sa Bul. Šarla de Gola	Dvostrani bilbord 4x3m	24	
176	Bul. Josipa Sladea	razdjelni pojas, cca 240m poslije raskrsnice sa Bul. Šarla de Gola	Dvostrani bilbord 4x3m	24	
177	Bul. Šarla de Gola	razdjelni pojas, cca 100m poslije raskrsnice sa Bul. Josipa Sladea	Dvostrani bilbord 4x3m	24	
178	Bul. Šarla de Gola	razdjelni pojas, cca 220m prije raskrsnice sa Bul. Josipa Sladea	Dvostrani bilbord 4x3m	24	
179	Bul. Šarla de Gola	razdjelni pojas, naspram INA pumpe	Dvostrani bilbord 4x3m	24	
180	Bul. Šarla de Gola	naspram restorana 13. jul, Plantáže	Dvostrani bilbord 4x3m	24	

R.br.	Lokacija	Detaljan opis	Vrsta bilborda	Površina (m <sup>2</sup> )	Napomena
181	Put Radomira Ivanovića	razdjelni pojas, cca 50m poslije kružnog toka	Dvostrani bilbord 4x3m	24	
182	Ul. Josipa Broza Tita	raskrsnica sa ul. Bracana Bracanovića, kod Vatrogasne stanice	Jednostrani bilbord 8x3m	24	
183	Ul. Josipa Broza Tita	razdjelni pojas, nakon skretanja za ul. Zmaj Jovinu	Dvostrani bilbord 4x3m	24	
184	Ul. Josipa Broza Tita	kod prodajnog objekta Voli	Dvostrani bilbord 4x3m	24	
185	Ul. Josipa Broza Tita	razdjelni pojas, 50m od predstavništva Toyota	Dvostrani bilbord 4x3m	24	
186	Ul. Josipa Broza Tita	naspram salona Toyota	Dvostrani bilbord 4x3m	24	
187	Ul. Josipa Broza Tita	razdjelni pojas, objekat Voli Motors	Dvostrani bilbord 4x3m	24	
188	Ul. Josipa Broza Tita	razdjelni pojas, objekat Swiss osiguranja	Dvostrani bilbord 4x3m	24	
189	Ul. Josipa Broza Tita	razdjelni pojas, kod raskrsnice sa ul. Pilota Cvetkovića i Millojevića	Dvostrani bilbord 4x3m	24	
190	Ul. Josipa Broza Tita	razdjelni pojas, prije kružnog toka	Dvostrani bilbord 4x3m	24	
191	Ul. Josipa Broza Tita	razdjelni pojas, kod raskrsnice sa ul. V. proleterске	Dvostrani bilbord 4x3m	24	
192	Ul. Josipa Broza Tita	razdjelni pojas, kod raskrsnice sa Bul. Peka Dapčevića	Dvostrani bilbord 4x3m	24	
193	Bul. Pera Četkovića	razdjelni pojas poslije kružnog toka	Dvostrani bilbord 4x3m	24	
194	Bul. Pera Četkovića	cca 100m poslije kružnog toka	Dvostrani bilbord 4x3m	24	
195	Bul. Pera Četkovića	kod Tehnomax-a, kod skretanja za ulicu Avda Mededovića	Dvostrani bilbord 4x3m	24	
196	Bul. Veljka Vlahovića	razdjelni pojas, cca 70m od raskrsnice sa ulicom Avda Mededovića	Dvostrani bilbord 4x3m	24	
197	Bul. Veljka Vlahovića	razdjelni pojas, cca 20m prije raskrsnice sa Bul. Pera Četkovića	Dvostrani bilbord 4x3m	24	
198	Bul. Peka Dapčevića	razdjelni pojas, kod Katoličke crkve	Dvostrani bilbord 4x3m	24	
199	Ul. I. proleterске	razdjelni pojas, kod broja 22	Dvostrani bilbord 4x3m	24	
200	Ul. I. proleterске	razdjelni pojas, kod broja 36	Dvostrani bilbord 4x3m	24	
201	Ul. I. proleterске	razdjelni pojas, cca 180m prije raskrsnice sa Komskom ulicom, u pravcu Kl	Dvostrani bilbord 4x3m	24	
202	Ul. I. proleterске	razdjelni pojas, cca 140m od raskrsnice sa Komskom ulicom	Dvostrani bilbord 4x3m	24	
203	Ul. I. proleterске	razdjelni pojas, cca 260m od raskrsnice sa Komskom ulicom	Dvostrani bilbord 4x3m	24	
204	Ul. I. proleterске	razdjelni pojas, cca 380m od raskrsnice sa Komskom ulicom	Dvostrani bilbord 4x3m	24	
205	Ul. I. proleterске	razdjelni pojas, cca 140m od raskrsnice sa ulicom Milana Kuća	Dvostrani bilbord 4x3m	24	
206	Ul. I. proleterске	razdjelni pojas, cca 240m od raskrsnice sa ulicom Milana Kuća	Dvostrani bilbord 4x3m	24	
207	Ul. I. proleterске	razdjelni pojas, cca 110m prije raskrsnice sa ulicom Nikole Tesle	Dvostrani bilbord 4x3m	24	
208	Bul. Vilija Branta	zelena površina, cca 50m od raskrsnice sa ul. Nikole Tesle	Dvostrani bilbord 4x3m	24	
209	Bul. Vilija Branta	razdjelni pojas, cca 110m od raskrsnice sa ul. Nikole Tesle	Dvostrani bilbord 4x3m	24	
210	Bul. Vilija Branta	zelena površina sa lijeve strane, cca 450m od raskrsnice sa ul. Nikole Tesle	Dvostrani bilbord 4x3m	24	
211	Bul. Vilija Branta	razdjelni pojas, cca 430m prije raskrsnice sa ulicom Branka Čopića	Dvostrani bilbord 4x3m	24	
212	Bul. Vilija Branta	zelena površina, cca 360m prije raskrsnice sa ulicom Branka Čopića	Dvostrani bilbord 4x3m	24	
213	Bul. Vilija Branta	razdjelni pojas, cca 310m prije raskrsnice sa ulicom Branka Čopića	Dvostrani bilbord 4x3m	24	
214	Bul. Vilija Branta	razdjelni pojas, cca 180m prije raskrsnice sa ulicom Branka Čopića	Dvostrani bilbord 4x3m	24	
215	Bul. Vilija Branta	zelena površina, cca 50m prije raskrsnice sa ulicom Branka Čopića	Dvostrani bilbord 4x3m	24	
216	Bul. Vilija Branta	razdjelni pojas, cca 50m poslije pasarele	Dvostrani bilbord 6x3m	24	
217	Bul. Vilija Branta	zelena površina sa lijeve strane, cca 100m poslije pasarele	Dvostrani bilbord 4x3m	36	
218	Bul. Vilija Branta	zelena površina, na raskrsnici sa Pjevaljskom ulicom	Dvostrani bilbord 4x3m	24	
219	Bul. Vilija Branta	razdjelni pojas, prekoputa starog stadiona FK Kom	Dvostrani bilbord 4x3m	24	
220	Magistralni put PG-KL	kružni tok sa pristupnom saobraćajnicom za auto-put, razdjelni pojas prema Kl	Dvostrani bilbord 4x3m	24	
221	Magistralni put PG-KL	kružni tok, razdjelni pojas na pravcu uključanja na auto-put	Dvostrani bilbord 4x3m	24	zadržava se do uređenja trga
222	Trg golotočkih žrava	na ostrvu između Autobuske i željezničke stanice	Dvostrani bilbord 4x3m	24	
223	Bul. Mitra Bakića	razdjelni pojas, cca 30m od raskrsnice prema Gintāšu	Dvostrani bilbord 4x3m	24	
224	Bul. Mitra Bakića	razdjelni pojas, cca 15m prije raskrsnice sa Bul. Save Kovačevića	Dvostrani bilbord 4x3m	24	
225	Bul. Ibrahim Dreševića	razdjelni pojas, cca 30m poslije raskrsnice sa Bul. Save Kovačevića	Dvostrani bilbord 4x3m	24	















R.br.	Lokacija	Detaljan opis	Vrsta bilborda	Površina (m <sup>2</sup> )	Napomena
226	Bul. Ibrahim Dreševića	razdjelni pojas, cca 30m prije raskrsnice sa ul. Bracana Bracanovića	Dvostrani bilbord 4x3m	24	
227	Bul. Vojvode Stanka Radonjića	razdjelni pojas, cca 15m poslije raskrsnice sa ul. Bracana Bracanovića	Dvostrani bilbord 4x3m	24	
228	Bul. Vojvode Stanka Radonjića	razdjelni pojas, cca 170m poslije raskrsnice sa ul. Bracana Bracanovića	Dvostrani bilbord 4x3m	24	
229	Bul. Vojvode Stanka Radonjića	razdjelni pojas, cca 270m poslije raskrsnice sa ul. Bracana Bracanovića	Dvostrani bilbord 4x3m	24	
230	Bul. Vojvode Stanka Radonjića	razdjelni pojas, cca 340m poslije raskrsnice sa ul. Bracana Bracanovića	Dvostrani bilbord 4x3m	24	
231	Bul. Miloša Rašovića	razdjelni pojas, cca 40m poslije raskrsnice sa Bul. Stanka Radonjića	Dvostrani bilbord 4x3m	24	
232	Bul. Miloša Rašovića	razdjelni pojas, cca 100m prije raskrsnice sa ul. 4. jula	Dvostrani bilbord 4x3m	24	
233	ul. Zetskih vladara	trotoar prije EKO pumpe	Dvostrani bilbord 6x3m	36	
234	ul. Zetskih vladara	razdjelni pojas, prije EKO pumpe	Dvostrani bilbord 4x3m	24	
235	ul. Zetskih vladara	cca 180m od kružnog toka, u pravcu GL	Dvostrani bilbord 4x3m	24	
236	ul. Zetskih vladara	cca 380m od kružnog toka, u pravcu GL	Dvostrani bilbord 4x3m	24	
237	ul. Zetskih vladara	cca 580m od kružnog toka, u pravcu GL	Dvostrani bilbord 4x3m	24	
238	ul. Zetskih vladara	cca 780m od kružnog toka, u pravcu GL	Dvostrani bilbord 4x3m	24	
239	Magistralni put PG-GI	razdjelni pojas (nadvožnjak)	Dvostrani bilbord 4x3m	24	
240	Magistralni put PG-GI	razdjelni pojas (poslije nadvožnjaka)	Dvostrani bilbord 4x3m	24	
241	Magistralni put PG-GI	razdjelni pojas (poslije nadvožnjaka), naspram ul. Vuka Lopušine	Dvostrani bilbord 4x3m	24	
242	Magistralni put PG-GI	razdjelni pojas, cca 100m od raskrsnice sa Dajbabskom ulicom	Dvostrani bilbord 4x3m	24	
243	Magistralni put PG-GI	razdjelni pojas, cca 300m od raskrsnice sa Dajbabskom ulicom	Dvostrani bilbord 4x3m	24	
244	Magistralni put PG-GI	razdjelni pojas, cca 500m od raskrsnice sa Dajbabskom ulicom	Dvostrani bilbord 4x3m	24	
245	Magistralni put PG-GI	razdjelni pojas, cca 700m od raskrsnice sa Dajbabskom ulicom	Dvostrani bilbord 4x3m	24	
246	Magistralni put PG-GI	razdjelni pojas, cca 900m od raskrsnice sa Dajbabskom ulicom	Dvostrani bilbord 4x3m	24	
247	Magistralni put PG-GI	razdjelni pojas, cca 1100m od raskrsnice sa Dajbabskom ulicom	Dvostrani bilbord 4x3m	24	
248	Magistralni put PG-GI	razdjelni pojas, cca 1300m od raskrsnice sa Dajbabskom ulicom	Dvostrani bilbord 4x3m	24	
249	Magistralni put PG-GI	prije kružnog toka sa jugozapadnom obilaznicom	Dvostrani megabord 10x5m	100	
250	Magistralni put PG-GI	kružni tok kod Voljija, između 1. i 2. stuba rasvjetle, u pravcu PG	Dvostrani bilbord 6x3m	36	
251	Magistralni put PG-GI	kružni tok kod Voljija, između 1. i 2. stuba rasvjetle, u pravcu GL	Dvostrani bilbord 6x3m	36	
252	Magistralni put PG-GI	kod Voljija	Dvostrani bilbord 8x3m	48	
253	Magistralni put PG-GI	kod Voljija	Dvostrani megabord 10x5m	100	
254	Magistralni put PG-GI	cca 300m prije skretanja za KAP, u pravcu GL	Dvostrani bilbord 6x3m	36	
255	Magistralni put PG-GI	cca 100m prije skretanja za KAP, u pravcu GL	Dvostrani bilbord 6x3m	36	
256	Magistralni put PG-GI	cca 100m poslije skretanja za KAP, u pravcu GL	Dvostrani bilbord 6x3m	36	
257	Magistralni put PG-GI	kružni tok kod Kipsa, cca 370m u pravcu PG	Dvostrani bilbord 8x3m	48	
258	Magistralni put PG-GI	kružni tok kod Kipsa, cca 80m u pravcu PG	Dvostrani megabord 10x5m	100	
259	Magistralni put PG-GI	kružni tok kod Kipsa između 1. i 2. stuba rasvjetle, u pravcu PG	Dvostrani bilbord 6x3m	36	
260	Magistralni put PG-GI	kružni tok kod Kipsa, 50m od uključjenja u kružni tok, u pravcu Kipsa	Dvostrani bilbord 4x3m	24	
261	Magistralni put PG-GI	kružni tok kod Kipsa, 150m od uključjenja u kružni tok, u pravcu Kipsa	Dvostrani bilbord 4x3m	24	
262	Magistralni put PG-GI	kružni tok kod Kipsa, 200m od uključjenja u kružni tok, u pravcu Kipsa	Dvostrani bilbord 4x3m	24	
263	Magistralni put PG-GI	kružni tok kod Kipsa, 300m od uključjenja u kružni tok, u pravcu Kipsa	Dvostrani bilbord 4x3m	24	
264	Magistralni put PG-GI	kružni tok kod Kipsa, 350m od uključjenja u kružni tok, u pravcu Kipsa	Dvostrani bilbord 4x3m	24	
265	Magistralni put PG-GI	kružni tok kod Kipsa, 400m od uključjenja u kružni tok, u pravcu Kipsa	Dvostrani bilbord 4x3m	24	
266	Magistralni put PG-GI	kružni tok kod Kipsa između 1. i 2. stuba rasvjetle, u pravcu GL	Dvostrani bilbord 6x3m	36	
267	Magistralni put PG-GI	kružni tok kod Kipsa, 100m od kružnog toka u pravcu GL	Dvostrani bilbord 4x3m	24	
268	Magistralni put PG-GI	kružni tok kod Kipsa, 200m od kružnog toka u pravcu GL	Dvostrani bilbord 4x3m	24	
269	Magistralni put PG-GI	kružni tok kod Kipsa, 300m od kružnog toka u pravcu GL	Dvostrani bilbord 4x3m	24	
270	Magistralni put PG-GI	kružni tok kod Kipsa, 400m od kružnog toka u pravcu GL	Dvostrani bilbord 4x3m	24	

R.br.:	Lokacija	Detaljan opis	Vrsta bilborda	Površina (m <sup>2</sup> )	Napomena
271	Magistralni put PG-GI	kručni tok kod Kipsa, 500m od kružnog toka u pravcu GI	Dvostrani bilbord 4x3m	24	
272	Magistralni put PG-GI	kručni tok kod Kipsa, 600m od kružnog toka u pravcu GI	Dvostrani bilbord 4x3m	24	
273	Magistralni put PG-GI	lokalni put za selo Srpska	Dvostrani bilbord 8x3m	48	
274	Magistralni put PG-GI	razdjelni pojas, kod mosta na Cijevni	Dvostrani bilbord 4x3m	24	
275	Magistralni put PG-GI	razdjelni pojas, kod mosta na Cijevni	Dvostrani bilbord 6x3m	36	
276	Magistralni put PG-GI	kručni tok kod skretanja sa aerodrom (kod Čelebić Petroj)	Dvostrani bilbord 4x3m	24	
277	Magistralni put PG-GI	kručni tok kod skretanja sa aerodrom (kod Čelebić Petroj)	Dvostrani bilbord 4x3m	24	
278	Magistralni put PG-GI	kručni tok kod skretanja sa aerodrom	Trostrani bilbord 8x3m	72	
279	Magistralni put PG-GI	lokalni put ka aerodromu (prije nadvožnjaka)	Dvostrani bilbord 4x3m	24	
280	Magistralni put PG-GI	lokalni put ka aerodromu (prije nadvožnjaka)	Dvostrani bilbord 4x3m	24	
281	Magistralni put PG-GI	lokalni put ka aerodromu (nadvožnjak)	Dvostrani bilbord 4x3m	24	
282	Magistralni put PG-GI	lokalni put ka aerodromu (nadvožnjak)	Dvostrani bilbord 4x3m	24	
283	Magistralni put PG-GI	lokalni put ka aerodromu (poslije nadvožnjaka)	Dvostrani bilbord 4x3m	24	
284	Magistralni put PG-GI	lokalni put ka aerodromu (poslije nadvožnjaka)	Dvostrani bilbord 4x3m	24	
285	Magistralni put PG-GI	lokalni put ka aerodromu (poslije nadvožnjaka)	Portalni pano 10x2m	40	
286	Magistralni put PG-GI	lokalni put ka aerodromu (poslije nadvožnjaka)	Dvostrani bilbord 4x3m	24	
287	Magistralni put PG-GI	lokalni put ka aerodromu (poslije nadvožnjaka)	Dvostrani bilbord 4x3m	24	
288	Magistralni put PG-GI	lokalni put ka aerodromu (poslije DHL-a)	Dvostrani bilbord 4x3m	24	
289	Magistralni put PG-GI	lokalni put ka aerodromu (poslije DHL-a, 50m od skretanja)	Dvostrani bilbord 4x3m	24	
290	Magistralni put PG-GI	lokalni put ka aerodromu (poslije DHL-a, 100m od skretanja)	Dvostrani bilbord 4x3m	24	
291	Magistralni put PG-GI	razdjelni pojas prije kružnog toka u blizini groblja u Mahali	Dvostrani bilbord 4x3m	24	
292	Magistralni put PG-GI	razdjelni pojas poslije kružnog toka u blizini groblja u Mahali	Dvostrani bilbord 4x3m	24	
293	Magistralni put PG-GI	razdjelni pojas na pravcu miniobilaznice, nakon kružnog toka	Dvostrani bilbord 4x3m	24	
294	Magistralni put PG-GI	razdjelni pojas nakon kružnog toka, prema GI	Dvostrani bilbord 6x3m	36	
295	Magistralni put PG-GI	razdjelni pojas na pravcu miniobilaznice, nakon kružnog toka	Dvostrani bilbord 6x3m	36	
296	Miniobilaznica (Golubovci)	cca 150m prije skretanja za Ponare, u pravcu Bara	Dvostrani bilbord 4x3m	24	
297	Miniobilaznica (Golubovci)	cca 50m prije skretanja za Ponare, u pravcu Bara	Dvostrani bilbord 4x3m	24	
298	Miniobilaznica (Golubovci)	cca 130m poslije skretanja za Ponare, u pravcu Bara	Dvostrani bilbord 4x3m	24	
299	Miniobilaznica (Golubovci)	cca 220m poslije skretanja za Ponare, u pravcu Bara	Dvostrani bilbord 4x3m	24	
300	Miniobilaznica (Golubovci)	cca 300m poslije skretanja za Ponare, u pravcu Bara	Dvostrani bilbord 4x3m	24	
301	Miniobilaznica (Golubovci)	kručni tok u pravcu Bara, razdjelni pojas	Dvostrani bilbord 6x3m	36	
302	Miniobilaznica (Golubovci)	kručni tok u pravcu Bara, razdjelni pojas	Dvostrani bilbord 6x3m	36	
303	Miniobilaznica (Golubovci)	kručni tok u pravcu Bara, razdjelni pojas	Dvostrani bilbord 6x3m	36	
304	Jugozapadna obilaznica	razdjelni pojas na kružnoj raskrsnici sa magistralom PG-GI, kod Voljija	Dvostrani bilbord 6x3m	36	
305	Jugozapadna obilaznica	razdjelni pojas, cca 100m od kružne raskrsnice sa magistralom PG-GI, kod Voljija	Dvostrani bilbord 4x3m	24	
306	Jugozapadna obilaznica	razdjelni pojas, cca 100m od kružne raskrsnice sa magistralom PG-GI	Dvostrani bilbord 4x3m	24	
307	Jugozapadna obilaznica	razdjelni pojas, cca 340m od kružne raskrsnice sa magistralom PG-GI	Dvostrani bilbord 4x3m	24	
308	Jugozapadna obilaznica	razdjelni pojas prije prve kružne raskrsnice od raskrsnice sa magistralom PG-GI	Dvostrani bilbord 6x3m	36	
309	Jugozapadna obilaznica	razdjelni pojas poslije prve kružne raskrsnice od raskrsnice sa magistralom PG-GI	Dvostrani bilbord 6x3m	36	



# LEGENDA

-  DVOSTRANI BILBORD 4x3m
-  DVOSTRANI BILBORD 6x3m
-  DVOSTRANI BILBORD 8x3m
-  DVOSTRANI BILBORD 10x5m
-  JEDNOSTRANI BILBORD 4x3m
-  JEDNOSTRANI BILBORD 6x3m
-  JEDNOSTRANI BILBORD 8x3m
-  JEDNOSTRANI BILBORD 12x3m
-  PORTALNI PANO 10x2m
-  TROSTRANI BILBORD 4x3m
-  TROSTRANI BILBORD 6x3m
-  TROSTRANI BILBORD 8x3m